## Detail regulovaného odtoku :

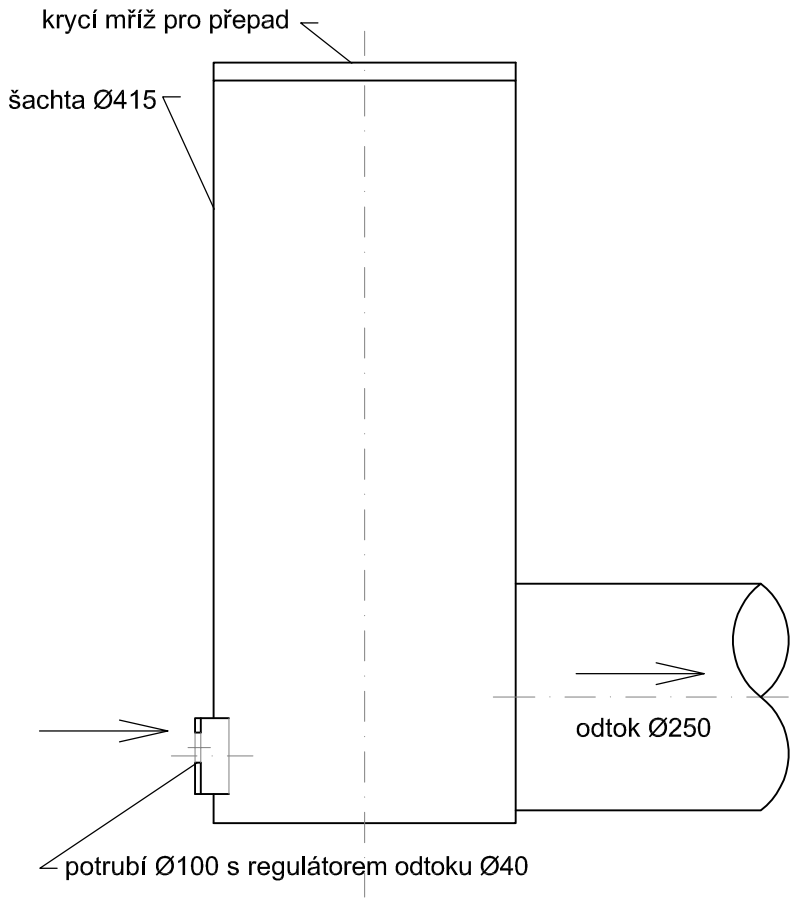


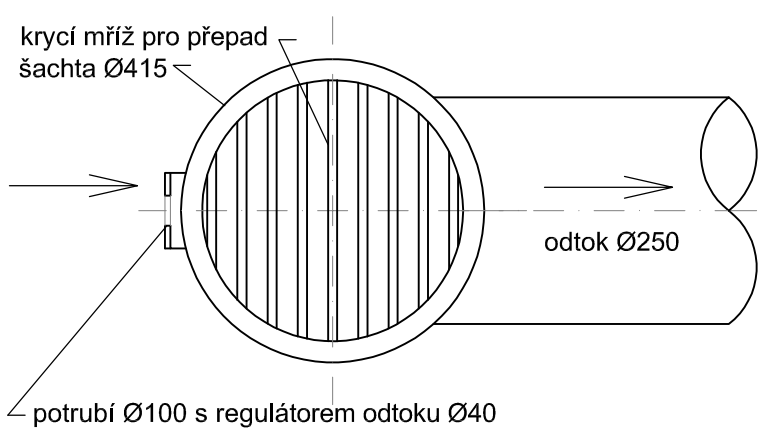


## Příčný řez :

Výpočet objemu retence:

| | |
|---|---|
| Plocha hladiny horní úrovně retence (489,06 m.n.m.): | 370 m2 |
| Plocha hladiny spodní úrovně retence (488,91 m.n.m.): | |
| Výškový rozdíl max. a minimální hladiny: | 0,25 m |

Retenční objem : 92,5 m3

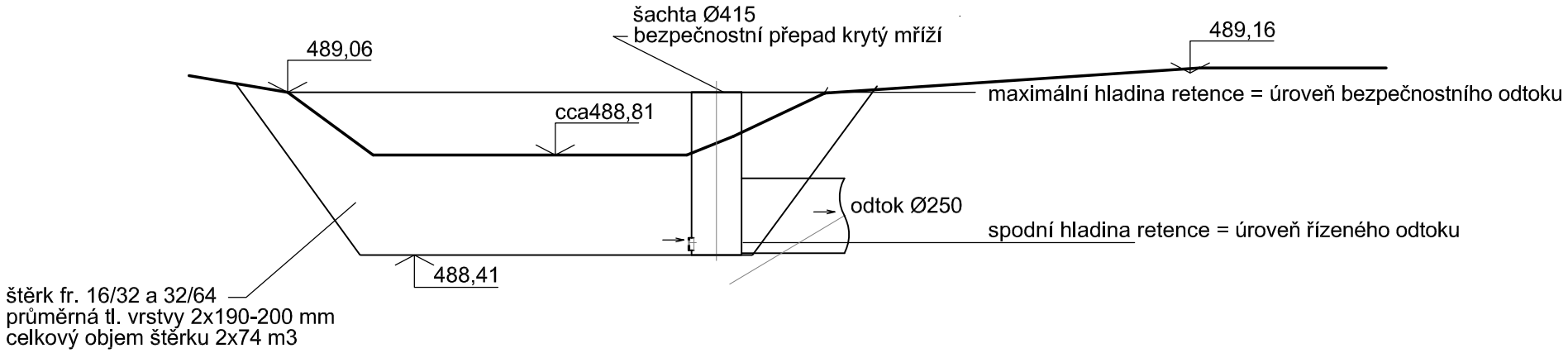



**Ing. JIŘÍ BAŠTÁŘ**

380 01 DAČICE, HRADIŠŤKO 33 / IČO: 735 43 888 / MOBIL: 777 94 62 32 / E-MAIL: jirka.vic@centrum.cz


| | | | |
|---|---|---|---|
| ZODP. PROJEKTANT: | JIŘÍ ČERNÝ | | |
| VYPRACOVAL: | JIŘÍ ČERNÝ | | |
| INVESTOR: | Obec Peč<br>Peč 62, 380 01 Dačice | MÍSTO: Peč | DATUM: 08 - 2025 |
| AKCE: | ZTV sídliště "Lokalita pro bydlení v RD v obci Peč" | | STUPEŇ: DPS |
| ČÁST: | SO 301 - KANALIZACE | MĚŘÍTKO: 1: 25 | VÝKRES Č.: 301.08 |
| OBSAH: | Kan dešťová - Příčný řez vsakovací objekt | ZAK. Č.: 03024<br>FORMÁT: 2x A4 | |