







Legenda:

- |   |                              |   |                                |  |                        |   |          |
|---|------------------------------|---|--------------------------------|--|------------------------|---|----------|
|  | Vysílací pracoviště          |  | Podružné vysílací pracoviště   |  | Obousměrný BH - 183 ks |  | Převaděč |
|  | Integrovaný hladinový profil |  | Integrovaný srážkoměrný profil |  |                        |   |          |

Název výkresu:

Varovný informační systém pro město Dačice  
Navrhované umístění koncových prvků - celková mapa

Datum: 11/2022	Revize: 0	Měřítko: NS
Formát: A3	Číslo výkresu: VIS-2.1	List: 1 Listů: 4