

HIP:	VP:	<b>WAY project s.r.o.</b> Jindřichův Hradec, Jarošovská 1126/II tel.: 384 321 494, 384 327 505 email: wayproject@wayproject.cz			
Projektant:	Kontroloval: Ing. Michal Šedivý				Zodp. projektant: Ing. Michal Šedivý
Stavebník: Město Dačice					Č. zakázky:
Obec: Dačice		Datum:	03/2016		
Stavba:  Parkovací plocha v ulici B. Němcové		Formát:	A4		
		Měřítko:			
		Stupeň:	DSP,PDPS,ZDS		
Příloha:	Doklady k existenci podzemních vedení		Číslo arch.: <b>15/15</b>	Číslo přílohy: <b>G 1</b>	

# SEZNAM DOKLADŮ

## Vyjádření správců k existenci stávajících podzemních vedení:

1. MERO ČR, a. s. Kralupy nad Vltavou	29.04. 2015
2. ČEPRO, a. s. Praha 7	29.04. 2015
3. BRAWA, a. s. na základě plné moci vyjádření vydala s.r.o. NET4GAS Praha 4	29.04. 2015
4. ČEVAK, a. s. Č. Budějovice	29.04. 2015
5. T-Mobile Czech Republic, a. s. Praha 4	29.04. 2015
6. UPC ČR, s. r. o. Praha 4	29.04. 2015
7. O2 Czech Republic, a. s. Praha 4	29.04. 2015
8. NET4GAS, s. r. o. Praha 4	29.04. 2015
9. Technické služby Dačice s. r. o. Dačice	29.04. 2015
10. Dial Telecom, a. s. Praha 8	29.04. 2015
11. Teplospol, a. s. J. Hradec	05.05. 2015
12. E.ON Servisní, s. r. o. RCDS (plyn) J. Hradec	05.05. 2015
13. E.ON Servisní, s. r. o. RCDS (el. síť) J. Hradec	05.05. 2015
14. Vodafone Czech Republic, a. s. Praha 5	11.05. 2015
15. Ministerstvo obrany ČR oddělení ochrany územních zájmů Pardubice	19.05. 2015
16. Městský úřad Dačice odbor správy majetku	04.06. 2015





## VYJÁDŘENÍ

Číslo jednací: 2015/04/6954

**Vaše žádost:**

**Ze dne:** 29.04.2015

**Vyřizuje:** Alena Růžičková

**Telefon:** 315 701 331

**Email:** info@mero.cz

Jana Prágrová

WAY project s.r.o.

Jarošovská 1126/II

Jindřichův Hradec

Kralupy nad Vltavou, 29.04.2015

Vyjádření k akci

**Parkovací plocha v ulici B. Němcové - Stavební řízení**

Na základě Vaší žádosti ze dne 29.04.2015 Vám jako majitel ropovodu zasíláme stanovisko k výše uvedené akci.

Sděluje Vám, že v uvedené oblasti nedochází ke střetu s naším zařízením.

Platnost tohoto vyjádření je tři roky od data vydání.

S pozdravem

Ing. Pavel Louženský  
vedoucí oddělení technického rozvoje

**MERO ČR, a. s.**  
Veltruská 748 21  
278 01 Kralupy nad Vltavou  
zapsaná v obchodním rejstříku, vedeném  
Městským soudem v Praze, sp. zn. B. 2334

**MERO ČR, a. s.**

Veltruská 748, 278 01 Kralupy nad Vltavou, Česká republika  
Tel.: +420 315 701 111 Fax: +420 315 720 110 E-mail: info@mero.cz www.mero.cz  
IČ: 601 93 468 DIČ: CZ 601 93 468 Zapsaná v obchodním rejstříku u Městského soudu v Praze, oddíl B, vložka 2334.  
Držitel certifikátu ISO 9001, ISO 14001, ČSN ISO/IEC 27001, OHSAS 18001







Jana Prágrová  
WAY project s.r.o.  
Jarošovská 1126/II  
Jindřichův Hradec

Dne: 29.04.2015

Vaše č.j.:

Sp.zn: 8788/15

Kontaktní osoba: Zuzana Bednářová

Email: zuzana.bednarova@ceproas.cz, 221/968 250

**Věc: Parkovací plocha v ulici B. Němcové - Stavební řízení**

K výše uvedené žádosti sdělujeme, že v dotčeném k. ú. Dačice v místě řešeném žádostí, se nenachází podzemní dálkové zařízení ani nadzemní objekty ČEPRO, a. s., ani jiné zájmy ČEPRO, a. s.

S pozdravem

ČEPRO, a. s.

Zájmové území:

POLYGON((-685016.74 -1163154.38,-685048.29 -1163211.5,-684978.21 -1163248.14,-684943.1 -1163197.37,-685016.74 -1163154.38))







WAY project s.r.o.  
Jana Prágrová  
Jarošovská 1126/II  
377 01 Jindřich v Hradec

Naše značka:  
1045/15/BRA/N

Datum:  
29.4.2015

**Toto vyjádření je vydáváno ve smyslu zákona č. 458/2000 Sb. a zákona č. 183/2006 Sb.,  
má platnost 2 roky od data jeho vydání.**

**Toto vyjádření se vztahuje výhradně k sítím ve vlastnictví BRAWA, a.s., za níž se  
na základě plné moci vyjadřuje NET4GAS, s.r.o.**

**V c: Parkovací plocha v ulici B. Němcové**

okres: Jindřich v Hradec  
k.ú.: Dačice

**NEZASAHUJE do bezpečnostního pásma VTL plynovodu ve vlastnictví BRAWA, a.s.**

V další korespondenci uvádějte vždy číslo našeho vyjádření.

**NET4GAS, s.r.o.**  
Na Hřebenech II 1718/8, P.O.BOX 22  
140 21 Praha 4 - Nusle  
IČ: 27260364  
DIČ: CZ27260364 (43)

Aleš Novák  
Manažer, Dokumentace soustavy

Žádosti o vyjádření k VTL plynovodům ve vlastnictví BRAWA, a.s. zasílejte pomocí elektronické podatelny:  
[www.brawa.cz](http://www.brawa.cz).



**Příloha k vyjádření: 1045/15/BRA/N**

### **Seznam souřadnic polygonu vyjádření:**

Souřadnice jsou uvedeny v souřadnicovém systému jednotné trigonometrické sítě katastrální (S-JTSK).

#### **Polygon . 1 / 1**

<b>Y [m]</b>	<b>X [m]</b>
685016.201	1163160.242
685042.130	1163210.866
684975.102	1163245.967
684947.938	1163199.930



Váš dopis Č.j.:

Ze dne:

Číslo jednací:

Vyřizuje:

Tel.:

Fax:

E-mail:

Datum:

29.04.2015

O15070009287

Pavel Habr

tel.: +420 387 761 625

fax: +420 387 761 225

pavel.habr@cevak.cz

29.04.2015

WAY project s.r.o.

Jarošovská č.p. 1126

37701 Jindřichův Hradec II (Jindřichův Hradec)

### **Dačice, parc. č. 758,784/13, Parkovací plocha v ulici B. Němcové (zákres sítí - nezadáno)**

V příloze jsou orientačně zakresleny vodohospodářské sítě pro veřejnou potřebu, které v zájmovém území provozuje společnost ČEVAK a.s. Přípojky od těchto sítí nemusí být v situaci znázorněny, vzhledem k tomu, že jsou ve vlastnictví připojených nemovitostí. Jejich polohu si můžete ověřit dotazem u jejich vlastníků.

- Z předložené žádosti není patrný záměr investora.
- Pokud máte zájem o informace ohledně digitálních dat vodohospodářských sítí provozovaných společností ČEVAK a.s., obraťte se prosím na uvedené kontakty (dana.koprivova@cevak.cz, tel. 387761609). Příslušní pracovníci Vám na základě tohoto vyjádření poskytnou bližší informace.
- Při souběhu a křížení s vodovodem a kanalizací musí být dodržena minimální vzdálenost dle zákona č. 274/2001 Sb. v platném znění, případně dle požadavku provozovatele.
- Při provádění zemních nebo jiných prací, které mohou poškodit nebo ohrozit zařízení v naší správě, je investor povinen učinit veškerá opatření, aby nedošlo ke škodám na výše uvedeném zařízení a jeho příslušenství, na majetku nebo zdraví osob. Za případné škody, které při provádění prací vzniknou na vodovodu a kanalizaci, odpovídá investor.
- Vytýčení sítí provozovaných společností ČEVAK a.s. v zájmovém území si před zpracováním projektové dokumentace objednejte - Magyár Ladislav, tel. 724 367 617, ladislav.magyar@cevak.cz
- V případě záměru napojení na vodohospodářské sítě a zásahu do jejich ochranných pásem požadujeme předložit projektovou dokumentaci pro územní, stavební řízení k vyjádření.

Toto vyjádření společnosti ČEVAK a.s. má platnost 2 roky ode dne vydání **a nenahrazuje vyjádření k projektové dokumentaci pro územní řízení, ohlášení stavby popř. stavební povolení.**

S pozdravem

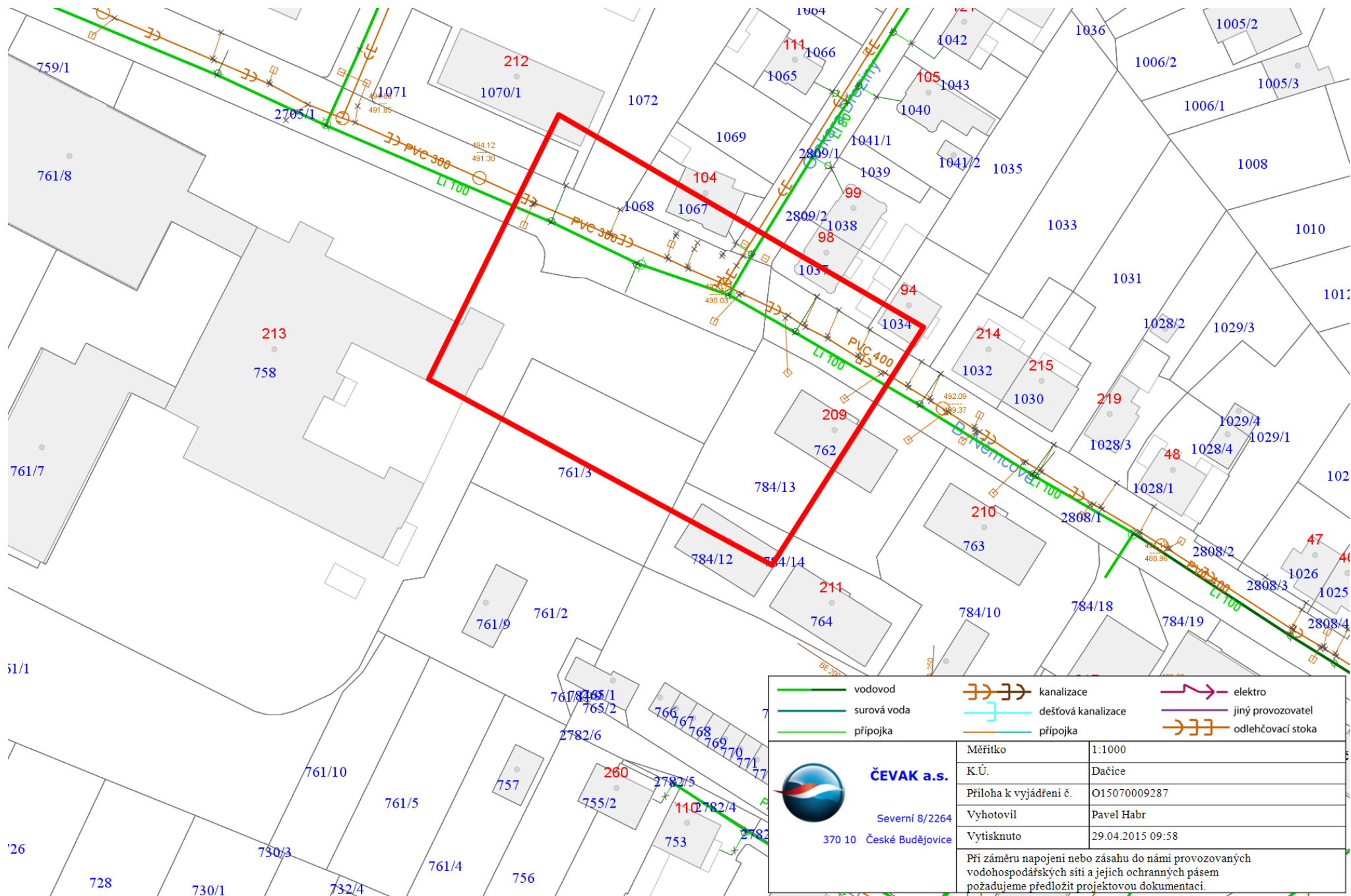
Pavel Habr

referent vyjadřovací činnosti

Přílohy: Mapa\_O15070009287.pdf

**ČEVAK a.s.**  
Severní 8/2264, 370 10 České Budějovice  
IČ: 608 49 657 DIČ: CZ60849657  
zapsaná v OR u KS Č. Budějovice  
oddíl B, vložka 657

v.2.





**T-Mobile Czech Republic a.s.**  
Tomíčková 2144/1  
149 00 Praha 4

**Vyřizuje:**

Vyřizuje: Tým Ochrany sítí  
e-mail: [ochranasiti@t-mobile.cz](mailto:ochranasiti@t-mobile.cz)

WAY project s.r.o.  
Jana Prágrová  
Jarošovská 1126/II  
377 01 Jindřichův Hradec

Naše značka: E09306/15

V Praze dne 29.4.2015

**Věc: Stanovisko k žádosti o vyjádření k existenci sítě elektronických komunikací**

Vaše žádost: **Parkovací plocha v ulici B. Němcové**  
ze dne: **29.4.2015**

Na základě předložených projektových podkladů dáváme **souhlasné stanovisko k vydání Územního souhlasu / rozhodnutí (Stavebního povolení)** a následně **souhlas s realizací stavby**. Dle předložených dokladů nedojde ke kolizi s technickou infrastrukturou společnosti **T-Mobile Czech Republic a.s.**

Toto stanovisko má platnost 1 rok.

S pozdravem

**T-Mobile**  
T-Mobile Czech Republic a.s.  
Tomíčková 2144/1  
149 00 Praha 4  
IČ 649 49 681, DIČ CZ64949681

.....  
Oddělení Ochrany sítě  
T-Mobile Czech Republic a.s.  
Tomíčková 2144/1,  
149 00 Praha 4

**Přílohy:**

- Rekapitulace žádosti o vyjádření
- Situační plán



## **Příloha - Rekapitulace žádosti o vyjádření k existenci sítě elektronických komunikací**

Číslo žádosti: **E09306/15**  
Název stavby /akce: **Parkovací plocha v ulici B. Němcové**  
Datum podání žádosti: **29.4.2015**  
Důvod žádosti: **Územní a stavební řízení**  
Popis jiného důvodu žádosti:  
Výška nad terénem (metry): **0**  
Poznámka:

### **Žadatel**

Firma / organizace: **WAY project s.r.o.**  
IČ **63906601**  
DIČ  
Kontaktní osoba: **Jana Prágrová**  
Adresa: **Jarošovská 1126/II**  
Město / obec: **Jindřichův Hradec**  
PSČ: **377 01**  
Stát:  
E-mail: **wayproject@wayproject.cz**  
Telefonní číslo: **384321494**

### **Stavebník**

Firma / organizace: **Město Dačice**  
Kontaktní osoba: **Ing. Karel Macků**  
Adresa: **Krajířova 27**  
Město / obec: **Dačice**  
PSČ: **38013**  
Stát:  
E-mail: **e-podatelna@dacice.cz**  
Telefonní číslo: **384401211**

### **Odeslání vyjádření bez dotčení sítě elektronických komunikací**

E-mail: **wayproject@wayproject.cz**

## Příloha - Situační plánek

Zájmová oblast (zájmové oblasti) zadaná žadatelem



Geometrie zájmové oblasti (zájmových oblastí) žádosti ve formátu WKT a souřadnicovém systému S-JTSK. Zkopírováním textu lze geometrii zobrazit v jakémkoli softwaru podporujícím formát WKT.

GEOMETRYCOLLECTION(POLYGON((-685014.649516478 -1163161.5662481,-685041.23833095 -1163210.43653349,-684975.846362547 -1163245.11616024,-684947.237160946 -1163199.05481856,-685014.649516478 -1163161.5662481)))

Sídlo společnosti: Tomíčková 2144/1, 149 00 Praha 4

IČ 649 49 681 DIČ 002 649 49 681

Zapsána do Obchodního rejstříku vedeném u Městského soudu v Praze, oddíl B., spisová vložka 3787



WAY project s.r.o.

Jana Prágrová

Jarošovská 1126/II

377 01 Jindřichův Hradec



Datum: 29.4.2015

**Věc: Nekolizní vyjádření na podzemní vedení veřejné komunikační sítě (dále PVVKS)  
k žádosti č.: E006703/15**

Název stavby /akce: **Parkovací plocha v ulici B. Němcové**

Katastrální území:

Číslo parcely:

Důvod žádosti: **Územní a stavební řízení**

Popis jiného důvodu žádosti:

Žádost o souhlas se zjednodušeným územním řízením: **Ne**

Žádost o souhlas s veřejnoprávní smlouvou: **Ne**

Vážený pane / Vážená paní,

dle Vámi předložené dokumentace se v prostoru stavby nenacházejí žádná PVVKS, která by byla v našem vlastnictví.

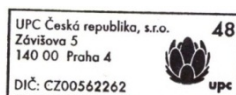
Se stavbou souhlasíme.

Toto vyjádření se vztahuje k aktuálnímu stavu neexistence PVVKS ve staveništi předmětné stavby a ke dni zahájení stavby je nutno existenci PVVKS znovu ověřit.

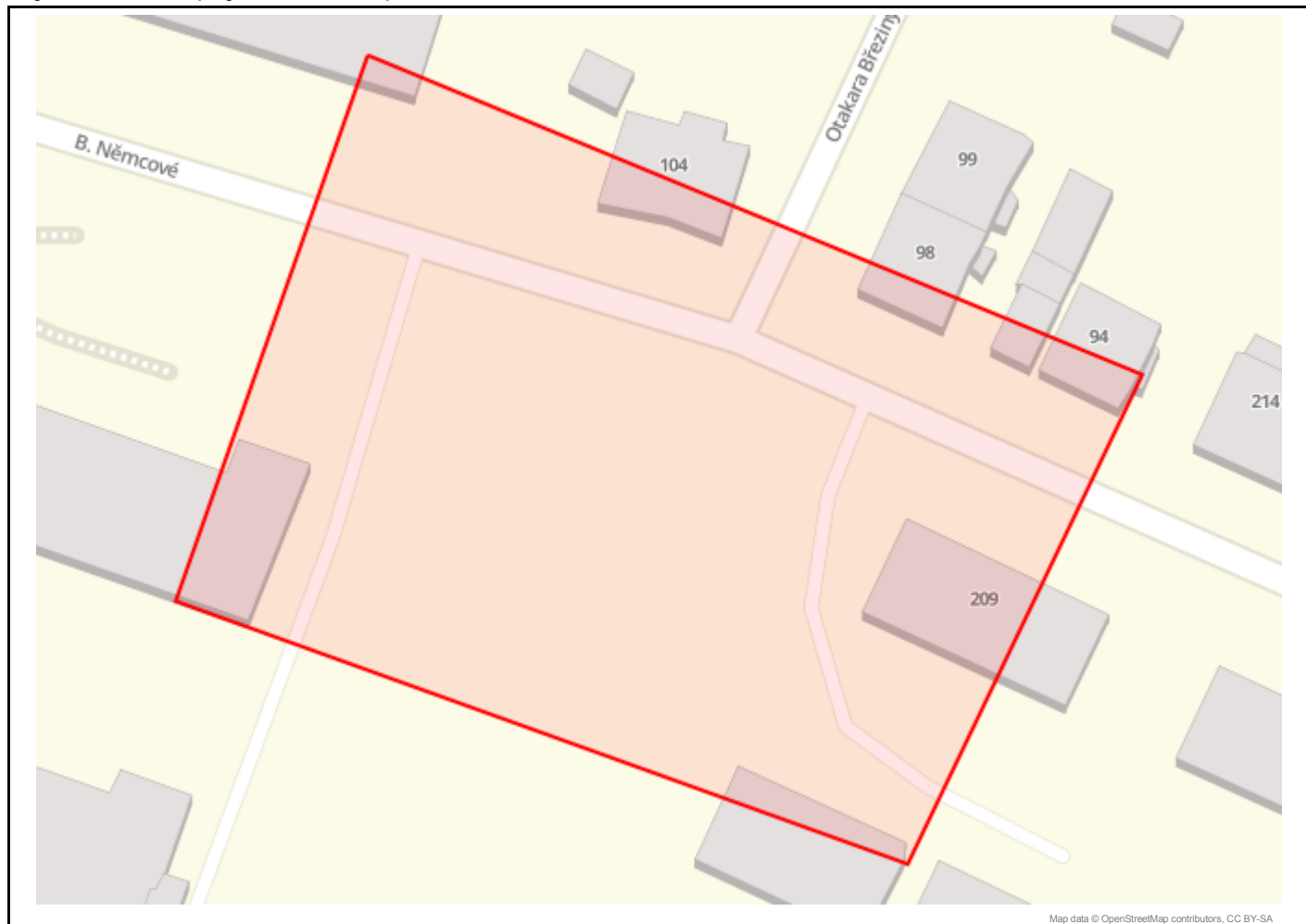
Toto vyjádření platí 1 rok od data vystavení a pro zájmové území, které je přílohou vyjádření.

S pozdravem

Oddělení dokumentace



**Zájmová oblast (zájmové oblasti) zadaná žadatelem:**



Geometrie zájmové oblasti (zájmových oblastí) žádosti ve formátu WKT a souřadnicovém systému S-JTSK. Zkopírováním textu lze geometrii zobrazit v jakémkoli softwaru podporujícím formát WKT.

```
GEOMETRYCOLLECTION(POLYGON((-685017 -1163160.32,-685041.96 -1163210.38,-684974.7 -1163244.31,-684946.33 -1163200.18,-685017 -1163160.32)))
```



**VYJÁDŘENÍ O EXISTENCI SÍT ELEKTRONICKÝCH KOMUNIKACÍ  
A VŠEOBECNÉ PODMÍNKY OCHRANY SÍT ELEKTRONICKÝCH KOMUNIKACÍ  
SPOLEČNOSTI O2 CZECH REPUBLIC A.S.**

vydané podle § 101 zákona č. 127/2005 Sb., o elektronických komunikacích a o změnách některých souvisejících zákonů (zákon o elektronických komunikacích), ve znění pozdějších předpisů a § 161 zákona č. 183/2006 Sb., o územním plánování a stavebním řádu (stavební zákon) a dle dalších příslušných právních předpisů

číslo jednací: 586722/15

číslo žádosti: 0115 353 742

Důvod vydání Vyjádření: **Stavební řízení**

**Platnost tohoto Vyjádření končí dne: 29. 4. 2017.**

<b>Žadatel</b>	WAY project s. r. o.	
<b>Stavebník</b>	Město Dačice, Krajčíova 27, Dačice, 38013	
<b>Název akce</b>	Parkovací plocha v ulici B. Němcové	
<b>Zájmové území</b>	<b>Okres</b>	Jindřichův Hradec
	<b>Obec</b>	Dačice
	<b>Kat. území / č. parcely</b>	Dačice

Žadatel shora označenou žádostí určil a vyznačil zájmové území, jakož i stanovil důvod pro vydání Vyjádření o existenci sítě elektronických komunikací a Všeobecných podmínek ochrany sítě elektronických komunikací společnosti O2 Czech Republic a.s. (dále jen *Vyjádření*).

Na základě určení a vyznačení zájmového území žadatelem a na základě stanovení důvodu pro vydání *Vyjádření* vydává společnost O2 Czech Republic a.s. následující *Vyjádření*:

**Ve vyznačeném zájmovém území se nachází síť elektronických komunikací společnosti O2 Czech Republic a.s. (dále jen SEK) nebo její ochranné pásmo.**

Existence a poloha SEK je zakreslena v příloženém výezu/výezech z územlové mapy SEK společnosti O2 Czech Republic a.s. Ochranné pásmo SEK je v souladu s ustanovením § 102 zákona č. 127/2005 Sb., o elektronických komunikacích a o změnách některých souvisejících zákonů stanoveno rozsahem 1,5 m po stranách krajního vedení SEK a není v příloženém výezu/výezech z územlové mapy SEK společnosti O2 Czech Republic a.s. vyznačeno (dále jen *Ochranné pásmo*).

(1) *Vyjádření* je platné pouze pro zájmové území určené a vyznačené žadatelem, jakož i pro důvod vydání *Vyjádření* stanovený žadatelem v žádosti.



íslo jednací: 586722/15

íslo žádosti: 0115 353 742

*Vyjád ení* pozbývá platnosti uplynutím doby platnosti v tomto *Vyjád ení* uvedené, zm nou rozsahu zájmového území i zm nou d vodu vydání *Vyjád ení* uvedeného v žádosti, nespln ním povinnosti stavebníka dle bodu (3) tohoto *Vyjád ení*, a nebo pokud se žadatel i stavebník bezprost edn p ed zahájením realizace stavby ve vyzna eném zájmovém území prokazateln e neujistí u spole nosti *O2 Czech Republic a.s.* o tom, zda toto *Vyjád ení* v dob bezprost edn p edcházející zahájení realizace stavby ve vyzna eném zájmovém území stále odpovídá skute nosti, to vše v závislosti na tom, která ze skute ností rozhodná pro pozbytí platnosti tohoto *Vyjád ení* nastane nejd íve.

**(2) Podmínky ochrany SEK jsou stanoveny v tomto *Vyjád ení* a ve Všeobecných podmínkách ochrany SEK spole nosti *O2 Czech Republic a.s.*, které jsou nedílnou sou ástí tohoto *Vyjád ení*. Stavebník, nebo jím pov ená t etí osoba, je povinen ídit se t mito Všeobecnými podmínkami ochrany SEK spole nosti *O2 Czech Republic a.s.***

(3) Stavebník, nebo jím pov ená t etí osoba, je povinen **pouze pro p ípad, že**

a) existence a poloha *SEK*, jež je zakreslena v p íloženém vý ezu/vý ezech z ú elové mapy *SEK* spole nosti *O2 Czech Republic a.s.* a nebo

b) toto *Vyjád ení*, v etn Všeobecných podmínek ochrany SEK

**nep edstavuje dostate nou informaci pro zám r, pro který podal shora ozna enou žádost nebo pro zpracování projektové dokumentace stavby, která koliduje se *SEK*, nebo zasahuje do Ochranného pásma *SEK*, vyzvat písemn spole nost *O2 Czech Republic a.s.* k up esn ní podmínek ochrany *SEK*, a to prost ednictvím zam stnance spole nosti *O2 Czech Republic a.s.* pov eného ochranou sít - **Josef Mála, e-mail: josef.mala@o2.cz** (dále jen *POS*).**

**(4) P eložení *SEK* zajistí její vlastník, spole nost *O2 Czech Republic a.s.*** Stavebník, který vyvolal p ekládku *SEK* je dle ustanovení § 104 odst. 17 zákona . 127/2005 Sb., o elektronických komunikacích a o zm n n kterých souvisejících zákon povinen uhradit spole nosti *O2 Czech Republic a.s.* veškeré náklady na nezbytné úpravy dot eného úseku *SEK*, a to na úrovni stávajícího technického ešení.

**(5) Pro ú ely p eložení *SEK* dle bodu (3) tohoto *Vyjád ení* je stavebník povinen uzav ít se spole ností *O2 Czech Republic a.s.* Smlouvu o realizaci p ekládky *SEK*.**

(6) Spole nost *O2 Czech Republic a.s.* prohlašuje, že žadateli byly pro jím ur ené a vyzna ené zájmové území poskytnuty veškeré, ke dni podání shora ozna ené žádosti, dostupné informace o *SEK*.

(7) Žadateli p evzetím tohoto *Vyjád ení* vzniká povinnost poskytnuté informace a data užít pouze k ú elu, pro který mu byla tato poskytnuta. Žadatel není oprávn n poskytnuté informace a data rozmnožovat, rozši ovat, pronajímat, p j ovat i jinak užívat bez souhlasu spole nosti *O2 Czech Republic a.s.* V p ípad porušení t chto povinností vznikne žadateli odpov dnost vyplývající z platných právních p edpis , zejména p edpis práva autorského.

V p ípad dotaz k *Vyjád ení* lze kontaktovat spole nost *O2 Czech Republic a.s.* na asisten ní lince 14 111.

**P ílohami *Vyjád ení* jsou:**

- Všeobecné podmínky ochrany *SEK* spole nosti *O2 Czech Republic a.s.*
- Situa ní výkres (obsahuje zájmové území ur ené a vyzna ené žadatelem a vý ezy ú elové mapy *SEK*)
- Informace k vyty ení *SEK*



íslo jednací: 586722/15

íslo žádosti: 0115 353 742

Vyjádření vydala společnost O2 Czech Republic a.s. dne: 29. 4. 2015.

O2 Czech Republic a.s.  
Za Brumlovkou 266/2  
140 22 Praha 4  
DIČ: CZ60193336

697

1





## **Všeobecné podmínky ochrany SEK společnosti O2 Czech Republic a.s.**

### **I. Obecná ustanovení**

1. Stavebník, nebo jím pověřená fyzická osoba, je povinen při provádění jakýchkoli činností, zejména stavebních nebo jiných prací, při odstraňování havárií a projektování staveb, řídit se platnými právními předpisy, technickými a odbornými normami (včetně doporučení), správnou praxí v oboru stavebnictví a technologickými postupy a uinit veškerá opatření nezbytná k tomu, aby nedošlo k poškození nebo ohrožení sítí elektronických komunikací ve vlastnictví společnosti *O2 Czech Republic a.s.* a je výslovně srozuměn s tím, že *SEK* jsou součástí veřejné komunikační sítě, jsou zajišťovány ve veřejném zájmu a jsou chráněny právními předpisy.
2. Při jakékoliv činnosti v blízkosti vedení *SEK* je stavebník, nebo jím pověřená fyzická osoba, povinen respektovat ochranné pásmo *SEK* tak, aby nedošlo k poškození nebo zamezení přístupu k *SEK*. Při řízení nebo souběhu činností se *SEK* je povinen řídit se platnými právními předpisy, technickými a odbornými normami (včetně doporučení), správnou praxí v oboru stavebnictví a technologickými postupy. Při jakékoliv činnosti ve vzdálenosti menší než 1,5 m od krajního vedení vyznačené trasy podzemního vedení *SEK* (dále jen *PVSEK*) nesmí používat mechanizační prostředky a nevhodného nářadí.
3. Pro případ porušení kterékoliv z povinností stavebníka, nebo jím pověřené fyzické osoby, založené Všeobecnými podmínkami ochrany *SEK* společnosti *O2 Czech Republic a.s.* je stavebník, nebo jím pověřená fyzická osoba, odpovědný za veškeré náklady a škody, které společnosti *O2 Czech Republic a.s.* vzniknou porušením jeho povinností.
4. V případě, že budou zemní práce zahájeny po uplynutí doby platnosti tohoto Vyjádření, nelze toto Vyjádření použít jako podklad pro vytyčení a je třeba požádat o vydání nového Vyjádření.
5. Bude-li žadatel na společnosti *O2 Czech Republic a.s.* požadovat, aby se jako účastník správního řízení, pro jehož účely bylo toto Vyjádření vydáno, vzdala práva na odvolání proti rozhodnutí vydanému ve správním řízení, pro jehož účely bylo toto Vyjádření vydáno, je povinen kontaktovat *POS*.

### **II. Souinnost stavebníka při činnostech v blízkosti SEK**

1. Zapořet činnosti je stavebník, nebo jím pověřená fyzická osoba, povinen oznámit *POS*. Oznámení bude obsahovat číslo Vyjádření, ke kterému se vztahují tyto podmínky.
2. Před zapořetím zemních prací či jakékoliv jiné činnosti je stavebník, nebo jím pověřená fyzická osoba, povinen zajistit vyznačení tras *PVSEK* na terénu dle polohopisné dokumentace. S vyznačenou trasou *PVSEK* prokazatelně seznámí všechny osoby, které budou a nebo by mohly činnosti provádět.
3. Stavebník, nebo jím pověřená fyzická osoba, je povinen upozornit jakoukoliv fyzickou osobu, jež bude provádět zemní práce, aby zjistila nebo ověřila stranovou a hloubkovou polohu *PVSEK* pomocí sondami, a je srozuměn s tím, že možná odchylka uložení střední trasy *PVSEK*, stranová i hloubková, činí +/- 30 cm mezi skutečným uložením *PVSEK* a polohovými údaji ve výkresové dokumentaci.
4. Při provádění zemních prací v blízkosti *PVSEK* je stavebník, nebo jím pověřená fyzická osoba, povinen postupovat tak, aby nedošlo ke změně hloubky uložení nebo prostorového uspořádání *PVSEK*. Odkryté *PVSEK* je stavebník, nebo jím pověřená fyzická osoba, povinen zabezpečit proti prověšení, poškození a odcizení.
5. Při zjištění jakéhokoli rozporu mezi údaji v projektové dokumentaci a skuteností je stavebník, nebo jím pověřená fyzická osoba, povinen bez zbytečného odkladu přerušit práce a zjištění rozporu oznámit *POS*. V přerušovaných pracích lze pokračovat teprve poté, co od *POS* prokazatelně obdržel souhlas k pokračování v pracích.



Příloha k Vyjádření 586722/15

číslo žádosti: 0115 353 742

6. V místech, kde *PVSEK* vystupuje ze země do budovy, rozvádě, na sloup apod. je stavebník, nebo jím pověřená fyzická osoba, povinen vykonávat zemní práce se zvýšenou mírou opatrnosti s ohledem na ubývající krytí nad *PVSEK*. Výkopové práce v blízkosti sloup nadzemního vedení *SEK* (dále jen *NVSEK*) je povinen provádět v takové vzdálenosti, aby nedošlo k narušení jejich stability, to vše za dodržení platných právních předpisů, technických a odborných norem, správné praxe v oboru stavebnictví a technologických postupů.

7. Při provádění zemních prací, u kterých nastane odkrytí *PVSEK*, stavebník, nebo jím pověřená fyzická osoba před zakrytím *PVSEK* vyzve *POS* ke kontrole. Zároveň je stavebník oprávněn provést až poté, kdy prokazatelně obdržel souhlas *POS*.

8. Stavebník, nebo jím pověřená fyzická osoba, není oprávněn manipulovat s kryty kabelových komor a vstupovat do kabelových komor bez souhlasu společnosti *O2 Czech Republic a.s.*

9. Stavebník, nebo jím pověřená fyzická osoba, není oprávněn trasu *PVSEK* mimo vozovku přejíždět vozidly nebo stavební mechanizací, a to až do doby, než *PVSEK* řádně zabezpečí proti mechanickému poškození. Stavebník, nebo jím pověřená fyzická osoba, je povinen projednat s *POS* způsob mechanické ochrany trasy *PVSEK*. Při přepravě vysokého nákladu nebo mechanizace pod trasou *NVSEK* je stavebník, nebo jím pověřená fyzická osoba, povinen respektovat výšku *NVSEK* nad zemí.

10. Stavebník, nebo jím pověřená fyzická osoba, není oprávněn na trase *PVSEK* (včetně ochranného pásma) jakkoliv měnit niveletu terénu, vysazovat trvalé porosty ani měnit rozsah a konstrukci zpevněných ploch (například komunikací, parkovišť, vjezdů aj.).

11. Stavebník, nebo jím pověřená fyzická osoba, je povinen manipulací a skladové plochy zizovat v takové vzdálenosti od *NVSEK*, aby činnosti na/v manipulačních a skladových plochách nemohly být vykonávány ve vzdálenosti menší než 1m od *NVSEK*.

12. Stavebník, nebo jím pověřená fyzická osoba, není oprávněn užívat, přemísňovat a odstraňovat technologické, ochranné a pomocné prvky *SEK*.

13. Stavebník, nebo jím pověřená fyzická osoba, není oprávněn bez předchozího projednání jakkoliv manipulovat s případně odkrytými prvky *SEK*, zejména s ochrannou sklenicí optických spojek, optickými spojkami, technologickými rezervami či jakýmkoliv jiným zařízením *SEK*.

14. Stavebník, nebo jím pověřená fyzická osoba, je povinen každé poškození či krádež *SEK* neprodleně od okamžiku zjištění takové skutečnosti, oznámit *POS* na telefonní číslo: 384 362 009, 724 216 554 nebo poruchové službě společnosti *O2 Czech Republic a.s.*, telefonní číslo 800 184 084, pro oblast Praha lze užít telefonní číslo 241 400 500.

### III. Práce v objektech a odstranění objekt

1. Stavebník, nebo jím pověřená fyzická osoba, je povinen před zahájením jakýchkoliv prací v budovách a jiných objektech, kterými by mohl ohrozit stávající *SEK*, prokazatelně kontaktovat *POS* a zajistit u společnosti *O2 Czech Republic a.s.* bezpečné odpojení *SEK*.

2. Při provádění činností v budovách a jiných objektech je stavebník, nebo jím pověřená fyzická osoba, povinen v souladu s právními předpisy, technickými a odbornými normami (včetně doporučení), správnou praxí v oboru stavebnictví a technologickými postupy provést mimo jiné průzkum vnějších i vnitřních vedení *SEK* na omítce i pod ní.

### IV. Součinnost stavebníka při opravě stavby



Příloha k Vyjádření 586722/15

číslo žádosti: 0115 353 742

1. Pokud inností stavebníka, nebo jím pov ené t etí osoby, k níž je t eba povolení správního orgánu dle zvláštního právního p edpisu, dojde k ohrožení i omezení *SEK*, je stavebník, nebo jím pov ená t etí osoba, povinen kontaktovat *POS* a p edložit zakreslení *SEK* do p íslušné dokumentace stavby (projektové, realiza ní, koordina ní atp.).
2. V p ípad , že pro innosti stavebníka, nebo jím pov ené t etí osoby, není t eba povolení správního orgánu dle zvláštního právního p edpisu, je stavebník, nebo jím pov ená t etí osoba, povinen p edložit zakreslení trasy *SEK* i s p íslušnými kótami do zjednodušené dokumentace (katastrální mapa, plánek), ze které bude zcela patrná míra dot ení *SEK*.
3. P í projektování stavby, rekonstrukce i p eložky vedení a za ízení silových elektrických sítí, elektrických trakcí vlak a tramvají, nejpozd ji však p ed zahájením správního ízení ve v ci povolení stavby, rekonstrukce i p eložky vedení a za ízení silových elektrických sítí, elektrických trakcí vlak a tramvají, je stavebník, nebo jím pov ená t etí osoba, povinen provést výpo et rušivých vliv , zpracovat ochranná opat ení a p edat je *POS*.
4. P í projektování stavby, p í rekonstrukci, která se nachází v ochranném pásmu radiových tras spole nosti *O2 Czech Republic a.s.* a p ekrá uje výšku 15 m nad zemským povrchem, a to v etn do asných objekt za ízení staveníšt (je áby, konstrukce, atd.), nejpozd ji však p ed zahájením správního ízení ve v ci povolení takové stavby, je stavebník nebo jím pov ená t etí osoba, povinen kontaktovat *POS*. Ochranné pásmo radiových tras v ší í 50m je zakresleno do situa ního výkresu. Je tvo eno dv ma podélnými pruhy o ší í 25 m po obou stranách radiového paprsku v celé jeho délce, resp. 25 m kruhem kolem vysílacího radiového za ízení.
5. Pokud se v zájmovém území stavby nachází podzemní silnoproudé vedení (NN) spole nosti *O2 Czech Republic a.s.* je stavebník, nebo jím pov ená t etí osoba, p ed zahájením správního ízení ve v ci povolení správního orgánu k innosti stavebníka, nebo jím pov ené t etí osoby, nejpozd ji však p ed zahájením stavby, povinen kontaktovat *POS*.
6. Pokud by navrhované stavby (produktovody, energovody aj.) svými ochrannými pásmy zasahovaly do prostoru stávajících tras a za ízení *SEK*, i do jejich ochranných pásem, je stavebník, nebo jím pov ená t etí osoba, povinen realizovat taková opat ení, aby mohla být provád na údržba a opravy *SEK*, a to i za použití mechanizace, otev eného plamene a podobných technologií.

#### **V. K ízení a soub h se *SEK***

1. Stavebník, nebo jím pov ená t etí osoba, je povinen v místech k ízení *PVSEK* se sít ími technické infrastruktury, pozemními komunikacemi, parkovacími plochami, vjezdy atp. ukládat *PVSEK* v zákonnými p edpisy stanovené hloubce a chránit *PVSEK* chráni kami s p esahem minimáln 0.5 m na každou stranu od hrany k ízení. Chrání ku je povinen ut snít a zamezit vnikání ne ístot.
2. Stavebník nebo jím pov ená t etí osoba, je výslovn srozum n s tím, že v p ípad , kdy hodlá umístit stavbu sjezdu i vjezdu, je povinen stavbu sjezdu i vjezdu umístit tak, aby metalické kabely *SEK* nebyly umíst ny v hloubce menší než 0,6 m a optické nebyly umíst ny v hloubce menší než 1 m.
3. Stavebník, nebo jím pov ená t etí osoba, je povinen základy (stavby, op rné zdi, podezdívky apod.) umístit tak, aby dodržel minimální vodorovný odstup 1,5 m od krajního vedení, p ípadn kontaktovat *POS*.
4. Stavebník, nebo jím pov ená t etí osoba, není oprávn n trasy *PVSEK* znep ístupnit (nap . zabetonováním).



Příloha k Vyjádření 586722/15

číslo žádosti: 0115 353 742

5. Stavebník, nebo jím pověřená fyzická osoba, je při kladení a souběhu stavby nebo sítě technické infrastruktury s kabelovodem povinen zejména:

- pokud plánované stavby nebo trasy sítě technické infrastruktury budou umístěny v blízkosti kabelovodu ve vzdálenosti menší než 2 m nebo při kladení kabelovodu ve vzdálenosti menší než 0,5 m nad nebo kdekoliv pod kabelovodem, předložit POS zakreslení v příčných řezech,
- do příčného řezu zakreslit také profil kabelové komory v případě, kdy jsou sítě technické infrastruktury i stavby umístěny v blízkosti kabelové komory ve vzdálenosti menší než 2 m,
- neumísťovat nad trasou kabelovodu v podélném směru sítě technické infrastruktury,
- předložit POS vypracovaný odborným statickým posudkem v etn návrhu ochrany tělesa kabelovodu pod stavbou, ve vjezdu nebo pod zpevněnou plochou,
- nezakrývat vstupy do kabelových komor, a to ani do asan,
- projednat s POS, nejpozději ve fázi projektové přípravy, jakékoliv výkopové práce, které by mohly být vedeny v úrovni i pod úrovní kabelovodu nebo kabelové komory a veškeré případy, kdy jsou trajektorie podvrtné a protlakové ve vzdálenosti menší než 1,5 m od kabelovodu.



Příloha k Vyjádření 586722/15

číslo žádosti: 0115 353 742

## Informace k vytyčení SEK

V případě požadavku na vytyčení PVSEK společností O2 Czech Republic a.s. se, prosím, obraťte na společnost uvedenou níže.

### O2 Czech Republic a.s. - středisko Čechy jih

se sídlem: Za Brumlovkou 266/2, 140 22 Praha 4 - Michle  
IČ : 60193336 DIČ : CZ60193336  
kontakt: tel: 387825657, obslužná doba po-pa 7 - 15 hod

### ŠINDY, a.s. - výhradní dodavatel společností O2 Czech Republic a.s.

se sídlem: pobočka Jižní Čechy, Slévárenská 671, 370 01 Budějovice  
IČ : 24126039 DIČ : CZ24126039  
kontakt: Ing. Vok Zdráhal, mobil 727969750, e-mail: zdrahal@sindy.cz

### GIS-STAVINVEX, a.s.

se sídlem: Pražská 1156, Pelhřimov  
IČ : 25163558 DIČ : CZ25163558  
kontakt: Michal Kučera, tel/fax: 596541102, mobil: 731613394, e-mail: ostrava@gis-stavinvex.cz  
Ing. Anežka Škovroňová, tel/fax: 596541102, mobil: 731204729, e-mail: ostrava@gis-stavinvex.cz

### Jan Koc

se sídlem: Protivín, Maletice 37, PS 39811  
IČ : 76621278 DIČ : CZ500912233  
kontakt: Jan Koc, mobil: 602 574 682, e-mail: jan.koc@iol.cz

### Jiří Novotný, Montáž, údržba a servis tel.sítí - okr. Jindřich v Hradec

se sídlem: Akad. Práta 524, 675 55 Hrotovice, okr. Třebíč  
IČ : 72377259 DIČ :  
kontakt: Jiří Novotný, tel.: 568860888, mobil: 777318588, e-mail: novotny.hrotovice@seznam.cz

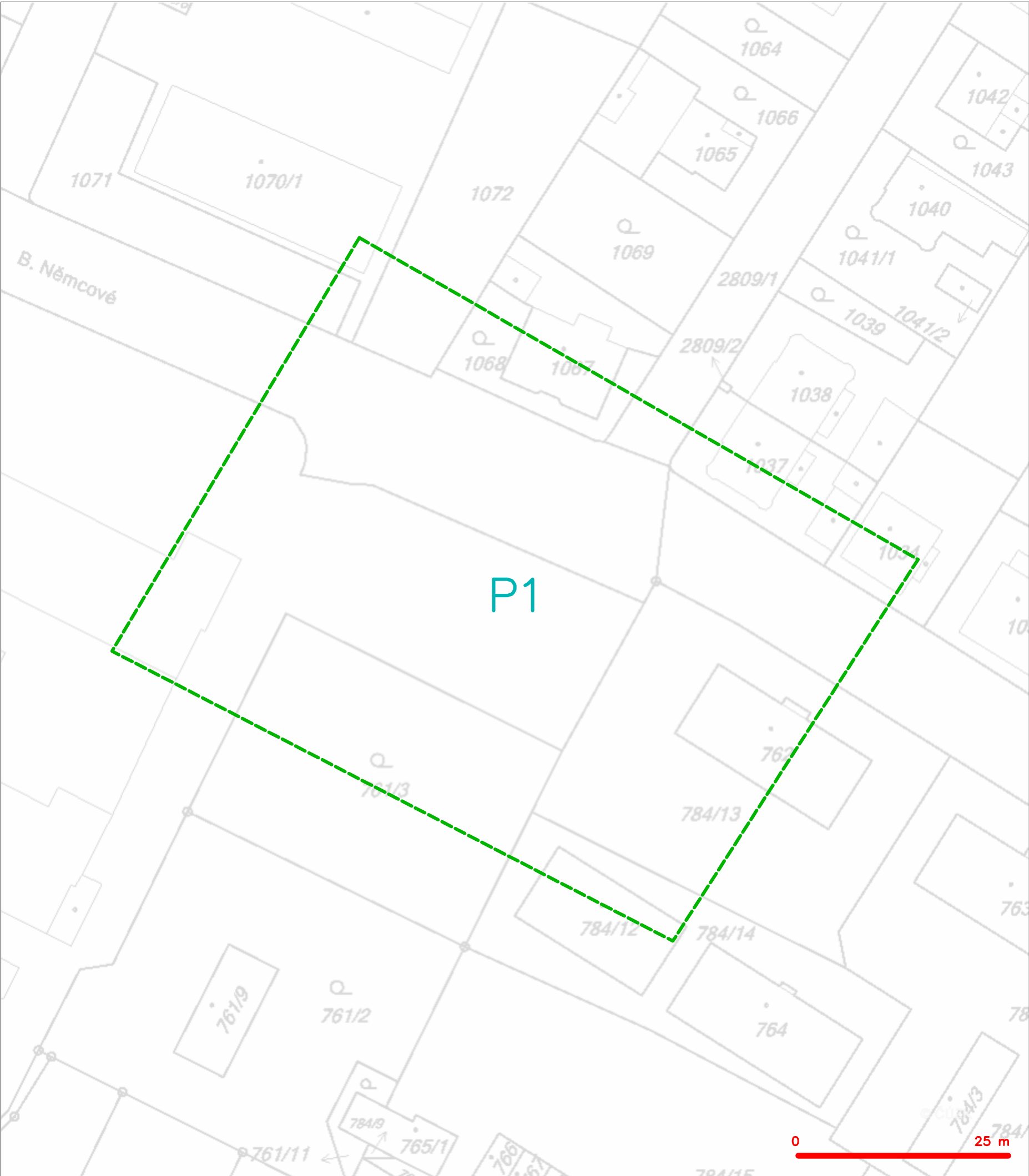
### Montela s.r.o.

se sídlem: Kněžskodvorská 535/25, 370 04 České Budějovice  
IČ : 14503026 DIČ : CZ14503026  
kontakt: Jana Malíková, tel.: 387020611, mobil: 602640937, e-mail: vytyceni@montela.cz  
Lenka Pechoušková, mobil: 602167642, e-mail: pechouskova@montela.cz

### SITEL, spol. s r.o.

se sídlem: Baarova 957/15 Praha 4, PS 140 00, oblastní provozovna - Tábor, Dražická 55, 390 03 Tábor-Náchod  
IČ : 44797320 DIČ : CZ44797320  
kontakt: Magdalena Sedíková, tel/fax: 381254261, mobil: 724748833, e-mail: mcedikova@sitel.cz  
Roman Nagy, mobil: 602591351, e-mail: rnagy@sitel.cz

SITUAČNÍ VÝKRES - ZÁJMOVÉ ÚZEMÍ

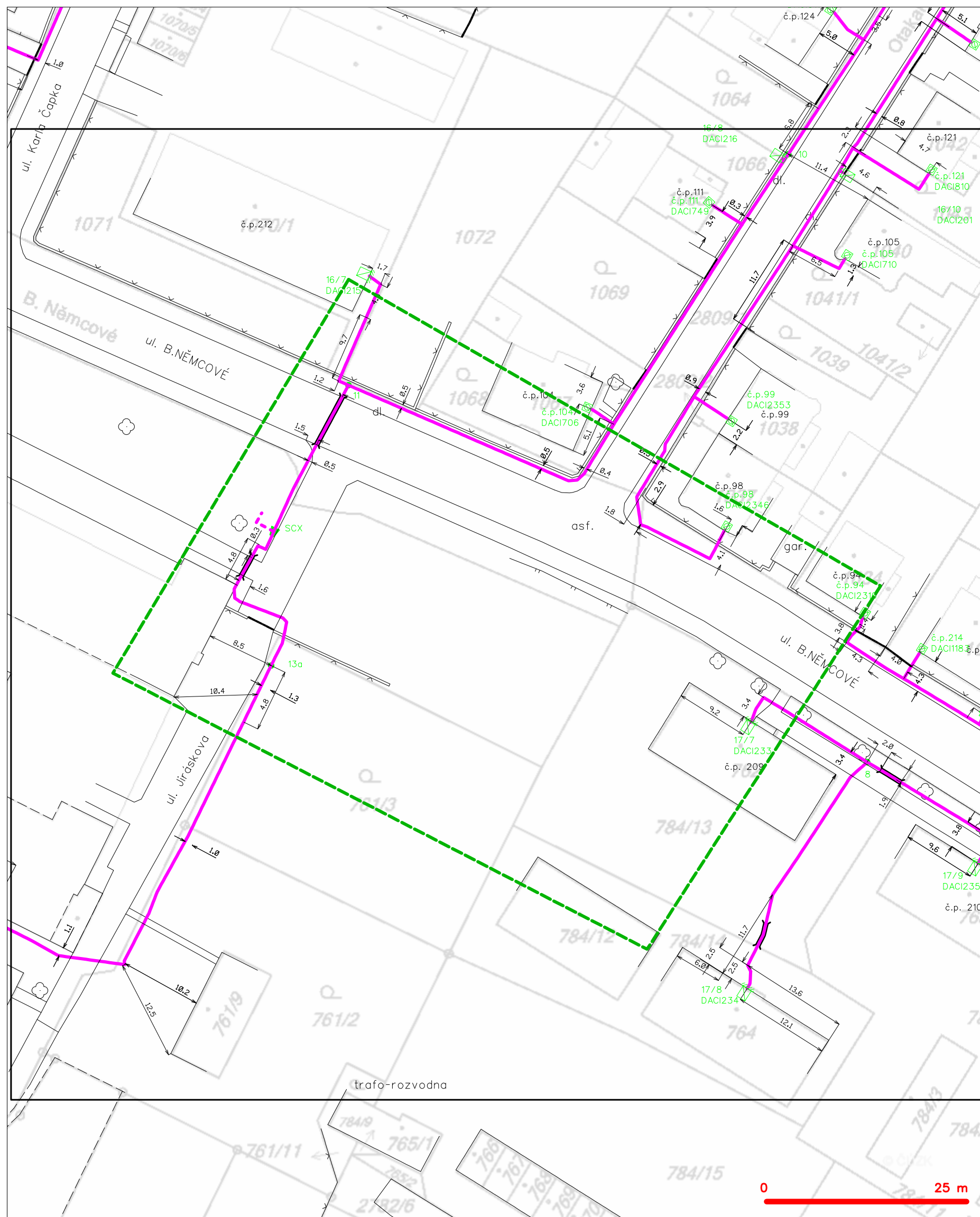


LEGENDA  
----- hranice zájmového území k vyjádření

O2 Czech Republic a.s.  
Za Brumlovkou 266/2  
140 22 Praha 4  
DIČ: CZ60193336  
697



## SITUAČNÍ VÝKRES - POLYGON 1



## LEGENDA

- hranice zájmového území k vyjádření
- NV přípojka, území s NV přípojkou O2
- zaměřený průběh metalického kabelu
- zaměřený průběh optického kabelu, HDPE trubky nebo souběh optického a metalického kabelu
- nezaměřený průběh metalického kabelu
- podzemní síť cizí

- nezaměřený průběh optického kabelu, HDPE trubky nebo souběh optického a metalického kabelu
- radiové sítě, ochranné pásmo radiové sítě
- podzemní síť
- neprůhledné sítě
- podzemní síť cizí
- sítě s NV
- kolektor, kabelovod



WAY project s.r.o.  
Jana Prágrová  
Jarošovská 1126/II  
377 01 Jindřich v Hradec

Náše značka:  
3081/15/OVP/N

Datum:  
29.4.2015

**Toto vyjádření je vydáváno ve smyslu zákona č. 458/2000 Sb. a zákona č. 183/2006 Sb.,  
má platnost 2 roky od data jeho vydání.**

**Toto vyjádření se vztahuje výhradně k sítím ve vlastnictví NET4GAS, s.r.o.**

**V c: Parkovací plocha v ulici B. Němcové**

okres: Jindřich v Hradec  
k.ú.: Dačice

**NEZASAHUJE do bezpečnostního pásma VTL plynovodu a ochranného pásma  
telekomunikačního vedení ve vlastnictví NET4GAS, s.r.o.**

V další korespondenci uvádíte vždy číslo našeho vyjádření.

**NET4GAS, s.r.o.**  
Na Hřebenech II 1718/8, P.O.BOX 22  
140 21 Praha 4 - Nusle  
IČ: 27260364  
DIČ: CZ27260364 (43)

Aleš Novák  
Manažer, Dokumentace soustavy

Žádosti o vyjádření k VTL plynovodům ve vlastnictví NET4GAS, s.r.o. zasílejte pomocí elektronické podatelny:  
[www.net4gas.cz](http://www.net4gas.cz) (P epravní soustava - Žádost o vyjádření).





**Příloha k vyjádření: 3081/15/OVP/N**

### **Seznam souřadnic polygonu vyjádření:**

Souřadnice jsou uvedeny v souřadnicovém systému jednotné trigonometrické sítě katastrální (S-JTSK).

#### **Polygon . 1 / 1**

<b>Y [m]</b>	<b>X [m]</b>
685016.201	1163160.242
685042.130	1163210.866
684975.102	1163245.967
684947.938	1163199.930



**Technické služby  
Dačice s.r.o.**

U Stadionu 50/V, 380 01 Dačice  
[www.tsdacice.cz](http://www.tsdacice.cz)

WAY project s.r.o.  
projektování dopravních staveb  
Jarošovská 1126/II  
377 02 Jindřichův Hradec

**Věc: Žádost o vyjádření k existenci podzemních vedení  
Stavba: „Parkovací plocha v ulici B. Němcové“**

V uvedeném zájmovém území se nachází v zemi zařízení v naší správě.  
Jedná se o kabel veřejného osvětlení. Před začátkem zemních prací nutné vytyčení.  
V polohopisu značen tučně a hlavně orientačně. Jinak proti provedení stavby nemáme připomínek.

V Dačicích 29. 4. 2015

Zdeněk Riedling  
Technické služby Dačice s.r.o



DOŠLO 04. 05. 2015  
628/15-4/2-V-V

 Dial Telecom

10

Dial Telecom, a.s.  
Křížkova 237/36a  
186 00 Praha 8-Karlín  
IČ:28175492  
DIČ:CZ28175492  
Tel:226204111

WAY Project s.r.o.  
Jarošovská 1126/II  
Jindřichův Hradec  
377 01

Naše značka  
CR305861

Vyřizuje / Linka  
Adášek / 226204111

Vystaveno  
29.4.2015

**Věc : Vyjádření k dokumentaci pro všechny stupně projektové dokumentace**

**Název akce/stavby : Parkovací plocha v ulici B. Němcové, Dačice**

Na základě Vaší žádosti Vám sdělujeme následující :

Ve Vámi vyznačeném prostoru stavby

**se v současné době nenachází v zemi žádné podzemní komunikační vedení**

ve vlastnictví a správě společnosti Dial Telecom, a.s.

K Vámi předloženému záměru nemáme námitek, souhlasíme s vydáním rozhodnutí ve všech stupních projektové dokumentace.

Platnost tohoto vyjádření je 1rok od jeho vydání.

Při změně rozsahu stavby je nutno požádat naši organizaci o nové vyjádření k existenci sítí elektronických komunikací.

S přátelským pozdravem

 Dial Telecom  
Dial Telecom, a.s.  
Křížkova 36a/237, 186 00 Praha 8 - Karlín  
IČO: 28175492 DIČ: CZ28175492



## Teplospol a.s. Jindřichův Hradec

sídl. Vajgar 585/III

PSČ 377 58

WAY project s.r.o.  
projektování dopravních staveb  
Jana Prágrová  
Jarošovská 1126/II  
377 01 Jindřichův Hradec

Váš dopis značky/dne  
29.04.2015

Naše značka  
Mu/2015/ 396

Vyřizuje  
Musil Zd.

J.Hradec  
05.05.2015

**Věc: „Parkovací plocha v ulici B.Němcové“ – stanovisko k inž.sítím**

Dne 29.04.2015 jsme obdrželi Vaši žádost (e-mail) vč. přílohy, mapy v M 1:1000, zak.č.825 a žádáte nás o poskytnutí ověřených údajů prostorové polohy našich podzemních vedení ve vyznačeném zájmové území připravovaného díla „**Parkovací plocha v ulici B.Němcové**“.

Sdělujeme Vám, že v zakresleném zájmovém území červenou čárkovanou čarou v k.ú. Dačice (ul. Boženy Němcové a Otakara Březiny), se nenacházejí žádné podzemní inž.sítě ve vlastnictví či správě naší akciové společnosti.

Naše stanovisko má platnost 1 rok od jeho vydání.



**Ing. Milan Kučera**  
finanční a ekonomický ředitel a.s.

Telefon  
384 371 117  
FAX 384 321 506

Bankovní spojení  
Komerční banka a.s. J.Hradec  
č.ú. 4908251/0100

IČO  
25 17 12 83  
e-mail: z.musil@teplospol.cz

DIČ  
CZ 25 17 12 83

Teplospol a.s. Jindřichův Hradec je zapsán do obchodního rejstříku u Krajského soudu v Českých Budějovicích, oddíl B, č.vložky 896.





E.ON Servisní, s.r.o., F. A. Gerstnera 2151/6, 370 49 České Budějovice

WAY project s.r.o.  
Jana Prágrová  
Jarošovská 1126/II  
377 01 Jindřichův Hradec

**E.ON Servisní, s.r.o.**

RCDS Jindřichův Hradec  
Pražská 290  
Jindřichův Hradec  
www.eon.cz

Zuzana Kolářová  
T +420-38443-4341  
zuzana.kolarova@eon.cz

Naše značka  
Z0980-16059262

Jindřichův Hradec, 05.05.2015

**Vyjádření o existenci zařízení distribuční soustavy (plyn)  
ve vlastnictví E.ON Distribuce, a.s. a podmínkách práce v jeho  
blízkosti.**

Investor stavby: Město Dačice  
Název stavby: Parkovací plocha v ulici B. Němcové  
Místo stavby: KÚ Dačice (624403),

Toto vyjádření slouží pro informaci o stávajícím zařízení distribuční soustavy plynu vlastněném a provozovaném společností E.ON Distribuce, a.s. (dále jen ECD) a je vyjádřením k územnímu a stavebnímu řízení.

Upozorňujeme, že účastníkem územního a stavebního řízení zůstává provozovatel distribuční soustavy ECD, kterého v uvedených řízeních na základě zmocnění zastupuje společnost E.ON Česká republika, s.r.o. (dále jen ECZR).

V zájmovém území výše uvedené stavby se nachází:  
Plynovod STL

Ke stavbě a činnosti v ochranných pásmech (dále jen OP) plynárenského zařízení je investor povinen zajistit si písemný souhlas ve smyslu § 68 odst. 6 zákona č. 458/2000 Sb., o podmínkách podnikání a výkonu státní správy v energetických odvětvích, v platném znění.

Souhlas se stavbou a činností v OP zařízení distribuční soustavy plynu uděluje ECZR jako zástupce ECD na základě žádosti investora stavby. S podáním žádosti předložíte provozovateli k vyjádření projektovou dokumentaci stavby s podrobným zákresem a okótováním umístění stavby v OP.

Sídlo společnosti:  
F.A. Gerstnera 2151/6  
370 49 České Budějovice  
Společnost je zapsána  
v Obchodním rejstříku  
vedeném Krajským soudem  
v Českých Budějovicích,  
oddíl C., vložka 15066  
IČ: 257 33 591  
DIČ: CZ25733591



Podklady pro žádost musí obsahovat následující údaje:

- celé jméno právnické nebo fyzické osoby, která žádá o výjimku
- jméno a celá adresa investora stavby, IČO
- místo zásahu do pásma
- okres, katastrální území, parcelní číslo, druh zařízení
- nový způsob zajištění ochrany rozvodného zařízení
- kopii vyjádření o existenci zařízení včetně zakreslení sítí.

Při provádění zemních nebo jiných prací, které mohou ohrozit předmětné distribuční zařízení, jste povinni dle zákona č. 309/2006 Sb., a nařízení vlády č. 591/2006 Sb., učinit veškerá opatření, aby nedošlo ke škodám na rozvodném zařízení, na majetku nebo na zdraví osob elektrickým proudem, zejména tím, že bude zajištěno:

1. Objednání přesného vytýčení trasy vedení v terénu provozovatelem zařízení a to nejméně 14 dnů před zahájením prací v bezpečnostním pásmu plynárenského zařízení. V případě, že nebude možné trasu plynovodu bezpečně určit pomocí vytyčovacího zařízení, je investor zemních prací povinen provést v nezbytném rozsahu ruční odkrytí plynovodu na určených místech podle pokynů zaměstnanců ECZR pro jednoznačné stanovení jeho polohy. **Vytýčení plynovodu a katodové ochrany zajistí Daniel Filip, tel.: 38443-4360, email: daniel.filip@eon.cz.**
2. Při provádění stavebních prací nesmí dojít k poškození plynárenského zařízení.
3. V důsledku stavebních prací nesmí dojít k znepřístupnění plynárenského zařízení.
4. Ohlášení jakéhokoli poškození plynárenského zařízení v provozování ECD na telefonní číslo **1239**.

#### **Kontakty správců zařízení:**

STL, NTL	Regionální správa sítě plynu, Tomáš Zerzub, tel.: 38443-4361, email: tomas.zerzub@eon.cz
----------	---

**Pozor ! Vyjádření má platnost 12 měsíců tj. do 05.05.2016.**

Upozorňujeme na možnou polohovou odchylku uloženého vedení od výkresové dokumentace.

Do přiložené a námi orazítované dokumentace jsme **informativně** zakreslili:

- zeleně plně podzemní vedení STL



- zeleně čárkovaně zrušené podzemní vedení STL

**Při vytýčení trasy zařízení i ke kontrole před záhozem a ke všem dalším jednáním s ECZR jako zástupcem ECD předložte toto vyjádření.**

S přátelským pozdravem

E.ON Servisní, s.r.o.

**E.ON Servisní, s.r.o.**

F. A. Gerstnera 2151/6

370 49 České Budějovice

IČ: 25186213 / DIČ: CZ25186213

116

Příloha: Orazítkovaná situace s informativním zákresem.

---

Následující oddíl se vyplňuje v případě žádosti o udělení souhlasu se zjednodušeným územním řízením nebo s uzavřením veřejnoprávní smlouvy

#### **Udělení souhlasu**

*Souhlasíme – Nesouhlasíme se zjednodušeným územním řízením\**

*Souhlasíme – Nesouhlasíme s uzavřením veřejnoprávní smlouvy\**

E.ON Česká republika, s.r.o.

*\* Pro platnost udělení souhlasu je nutný podpis a razítko oprávněného pracovníka*





E.ON Servisní, s.r.o., F. A. Gerstnera 2151/6, 370 49 České Budějovice

WAY project s.r.o.  
Jana Prágrová  
Jarošovská 1126/II  
377 01 Jindřichův Hradec

**E.ON Servisní, s.r.o.**  
RCDS Jindřichův Hradec  
Pražská 290  
Jindřichův Hradec  
www.eon.cz

Zuzana Kolářová  
T +420-38443-4341  
zuzana.kolarova@eon.cz

Naše značka  
Z0980-16059262

Jindřichův Hradec, 05.05.2015

**Vyjádření o existenci zařízení distribuční soustavy (elektrická síť)  
ve vlastnictví E.ON Distribuce, a.s. a podmínkách práce v jeho blízkosti.**

Investor stavby: Město Dačice  
Název stavby: Parkovací plocha v ulici B. Němcové  
Místo stavby: KÚ Dačice (624403),

Toto vyjádření slouží pro informaci o stávajícím elektrickém zařízení distribuční soustavy vlastněném a provozovaném společností E.ON Distribuce, a.s. (dále jen ECD) a je vyjádřením k územnímu a stavebnímu řízení. Vyjádření nenahrazuje a neuvádí přípojovací podmínky. V případě, že požadujete připojení nového odběrného místa, resp. zvýšení rezervovaného příkonu a doposud jste nepodali žádost, obraťte se na zákaznickou linku 800 77 33 22.

Upozorňujeme, že účastníkem územního a stavebního řízení zůstává provozovatel distribuční soustavy ECD, kterého v uvedených řízeních na základě zmocnění zastupuje společnost E.ON Česká republika, s.r.o. (dále jen ECZR).

V zájmovém území výše uvedené stavby se nachází:

Podzemní vedení NN  
Nadzemní vedení NN

Ke stavbě a činnosti v ochranných pásmech (dále jen OP) nadzemního vedení VN, VVN, podzemního vedení nebo elektrických stanic je investor povinen zajistit si písemný souhlas ve smyslu § 46 odst. 11 zákona č. 458/2000 Sb., o podmínkách podnikání a výkonu státní správy v energetických odvětvích, v platném znění.

Souhlas se stavbou a činností v OP zařízení distribuční soustavy uděluje

Sídlo společnosti:  
F.A. Gerstnera 2151/6  
370 49 České Budějovice  
Společnost je zapsána  
v Obchodním rejstříku  
vedeném Krajským soudem  
v Českých Budějovicích,  
oddíl C., vložka 15066  
IČ: 257 33 591  
DIČ: CZ25733591

ECZR jako zástupce ECD na základě žádosti investora stavby. S podáním žádosti předložte k vyjádření projektovou dokumentaci stavby s podrobným zákresem a okótováním umístění stavby v OP.

Podklady pro žádost musí obsahovat následující údaje:

- celé jméno právnické nebo fyzické osoby, která žádá o výjimku
- jméno a celá adresa investora stavby, IČO
- místo zásahu do pásma
- okres, katastrální území, parcelní číslo, druh zařízení
- nový způsob zajištění ochrany rozvodného zařízení
- kopii vyjádření o existenci zařízení včetně zakreslení sítí.

Při provádění zemních nebo jiných prací, které mohou ohrozit předmětné distribuční a sdělovací zařízení, jste povinni dle zákona č. 309/2006 Sb., a nařízení vlády č. 591/2006 Sb., učinit veškerá opatření, aby nedošlo ke škodám na rozvodném zařízení, na majetku nebo na zdraví osob elektrickým proudem, zejména tím, že bude zajištěno:

1. Objednání přesného vytyčení distribuční sítě (trasy kabelu) v terénu a to nejméně 14 dnů před zahájením prací v blízkosti podzemního kabelového vedení. V případě, že nebude možné trasu kabelu bezpečně určit pomocí vytyčovacího zařízení, je investor zemních prací povinen provést v nezbytném rozsahu ruční odkrytí kabelu na určených místech podle pokynů zaměstnanců ECZR pro jednoznačné stanovení jeho polohy.  
**Vytyčení kabelů VN, NN zajistí Jiří Šíma, tel.: 38443-4328, email: jiri.sima@eon.cz.**
2. Výkopové práce v blízkosti nadzemního vedení NN lze provádět v min. vzdálenosti 1m od sloupů tak, aby nedošlo k narušení jejich stability a uzemňovací soustavy, nebo nebyl jinak ohrožen provoz el. zařízení a bezpečnost osob. Dále požadujeme dodržovat platná ustanovení norem ČSN EN 50 110-1 a PNE 33 3302.
3. Při provádění stavebních prací nesmí dojít k poškození el. zařízení.
4. V důsledku stavebních prací nesmí dojít k znepřístupnění el. zařízení.
5. Ohlášení jakéhokoliv poškození distribučního a sdělovacího zařízení v provozování ECD na telefonní číslo **800 22 55 77**.

#### **Kontakty správců zařízení:**

VN+NN

Regionální správa, Roman Jíra, tel.: 38443-4321, email: roman.jira@eon.cz

**Pozor ! Vyjádření má platnost 12 měsíců tj. do 05.05.2016.**

Upozorňujeme na možnou polohovou odchylku uloženého vedení od výkresové dokumentace.



Do přiložené a námi orazítované dokumentace jsme **informativně** zakreslili:

- zeleně plně podzemní vedení NN
- zeleně čárkovaně nadzemní vedení NN
- fialově plně zrušené podzemní vedení

**Při vytýčení trasy zařízení i ke kontrole před záhozem a ke všem dalším jednáním s ECZR jako zástupcem ECD předložte toto vyjádření.**

S přátelským pozdravem

E.ON Servisní, s.r.o.

E.ON Servisní, s.r.o.

F. A. Gerstnera 2151/6

370 49 České Budějovice

IČ: 25186225, DIČ: CZ25186225

116

Příloha: Orazítkováná situace s informativním zákresem.

---

Následující oddíl se vyplňuje v případě žádosti o udělení souhlasu se zjednodušeným územním řízením nebo s uzavřením veřejnoprávní smlouvy

### **Udělení souhlasu**

*Souhlasíme – Nesouhlasíme se zjednodušeným územním řízením\**

*Souhlasíme – Nesouhlasíme s uzavřením veřejnoprávní smlouvy\**

E.ON Česká republika, s.r.o.

*\*Pro platnost udělení souhlasu je nutný podpis a razítko oprávněného pracovníka*





Měřítko: 1: 500

Datum: 05.05.2015

Vytiskl: Kolářová, Zuzana

E.ON Services, S.r.l.

F. A. Gerstnera 2151/6  
370 49 České Budějovice  
IČ: 25186243 DIČ: CZ77586213

Strana: 1 / 1

176



## ŽÁDOST O VYJÁDŘENÍ

k existenci technického zařízení v zájmovém území

Evidenční číslo žádosti 0000135864 Ev. číslo správce 0000024831

Důvod žádosti Existence sítě

### Údaje žadatele

Název organizace **WAY project s.r.o.** IČO 63906601  
Příjmení, jméno, titul Prágrová Jana  
Ulice, č.p./or. Jarošovská 1126/II  
Obec Jindřichův Hradec PSČ 377 01  
Telefon 384321494 Mobil  
Fax E-mail wayproject@wayproject.cz

### Údaje stavebníka (investora)

Název organizace IČO  
Příjmení, jméno, titul  
Ulice, č.p./or.  
Obec PSČ  
Telefon Mobil  
Fax E-mail

### Údaje akce (stavby)

Název Parkovací plocha v ulici B. Němcové

### Poznámka

### Doplňkové informace

Způsob převzetí vyjádření: poštou

Výška budovy nebo objektu: 0

Výška jeřábu: 0

### Přílohy (názvy souborů příloh)

### Zákres zájmového území

V zakresleném území se nenachází žádné pozemní  
ani nadzemní vedení naší společnosti.  
Proti realizaci projektu nemáme námitek.  
Platnost vyjádření je 1 rok od vydání.

Datum: 11. 05. 2015

Podpis:

Vodafone Czech Republic a.s.  
náměstí Junkových 2, 155 00 Praha 5  
IČO: 25788001, DIČ: CZ25788001  
tel.: 776 971 111, fax: 776 971 922



Soubor se souřadnicemi polygonu: polygon0.txt

Dotčené pozemky: dač

Dotčená KÚ: KÚ: Dačice (624403)



#### Souhlas se zpracováním osobních údajů

Žadatel odesláním žádosti uděluje společně s žadatelem uvedeným a provozovateli tohoto systému souhlas, aby ve smyslu ustanovení §11 zákona č. 101/2000 Sb. shromáždily a zpracovaly osobní údaje žadatele a případně stavebníka uvedené v této žádosti za účelem jejich použití pro vystavení požadovaného vyjádření o existenci sítě. K jiným účelům nesmí být těchto údajů použito.

Žádost vystavena dne

29.4.2015 8:59

Vystaveno službou e-UtilityReport

Společnost zapsaná v obchodním rejstříku vedeném Městským soudem v Praze, oddíl B, vložka 6064.

tel.: +420 776 976 521

fax: +420 271 171 921

e-mail: east@vodafone.cz

**MINISTERSTVO OBRANY ČR**  
**SEKCE EKONOMICKÁ A MAJETKOVÁ**  
**ODBOR OCHRANY ÚZEMNÍCH ZÁJMŮ A ŘÍZENÍ PROGRAMŮ NEMOVITÉ**  
**INFRASTRUKTURY**

Teplého 1899, 530 02 Pardubice, datová schránka hjyaavk

MOCR 7266-419/2015 - 6440

Sp.zn. 31385/2015-8201-OÚZ-ČB

ID hjyaavk

V Pardubicích dne 19. května 2015

Výtisk jediný

Počet listů: 1

Přílohy: 0

WAY project s.r.o.

Jana Prágrová

Jarošovská 1126/II

377 01 J i n d ř i c h ů v H r a d e c

**Věc: Parkovací plocha v ulici B. Němcové, pozemek p.č. 2705/1, 2808/1, 784/13, ... v k.ú. Dačice**

Na základě Vaší žádosti bylo provedeno vyhodnocení výše uvedené akce ve smyslu ustanovení § 175 zákona č. 183/2006 Sb., o územním plánování a stavebním řádu (stavební zákon) a ve znění zákona č. 222/1999 Sb., o zajišťování obrany České republiky v platných zněních a v souladu s resortními předpisy.

K předložené žádosti nemám připomínek a vydávám

***závazné stanovisko***

České republiky – Ministerstva obrany, jejímž jménem jedná na základě pověření ministra obrany ze dne 5. ledna 2015 a ve smyslu § 7, odst. 2 zákona č. 219/2000 Sb. vedoucí oddělení ochrany územních zájmů Pardubice, Odboru ochrany územních zájmů a řízení programů nemovité infrastruktury, Sekce ekonomické a majetkové, Bc. Pavla Hromádková, se sídlem Teplého 1899, 530 02 Pardubice.

**Realizace akce se povoluje na základě dodržení údajů v předložené dokumentaci.**

Stanovisko je platné dva roky za předpokladu, že nedojde ke změnám v hlavních parametrech stavby. Nebude-li stavba v termínu zahájena, musí být požádáno o nové rozhodnutí (včetně nového předložení projektové dokumentace) nejméně 60 dnů před ukončením platnosti.

Stanovisko platí současně pro všechny další stupně projektu i pro veškeré další řízení (vodoprávní, veřejnoprávní apod.). Na jeho základě lze vydat územní rozhodnutí i vodohospodářské rozhodnutí, případně i pro zjednodušené územní řízení nebo stavební povolení. Investor (projektant) má právo k jeho rozmnožení a použití pro všechny potřebné účely, je však povinen předat ho v opise všem dalším složkám, které budou na akci spoluúčastné, aby se zabránilo zbytečnému projednávání.

*Toto závazné stanovisko není souhlasem vlastníka pozemků a nemovitostí ve vlastnictví ČR-MO s výše uvedenou akcí dle § 85 a § 109 zákona č. 183/2006 Sb., ve znění pozdějších předpisů. V případě, že jsou navrhovanou stavbou (rekonstrukcí, ...) dotčena jakákoliv vlastnická práva k nemovitostem ve vlastnictví ČR, ke kterým má Ministerstvo obrany příslušnost hospodaření, kontaktujte v souladu s vlastnickým právem na listu vlastnictví Agenturu hospodaření s nemovitým majetkem MO, Odbor územní správy majetku Pardubice, Teplého 1899, 530 02 Pardubice.*

**Podmínky:** Nejsou.

**V řešené lokalitě se nenachází vojenská inženýrská síť.**

vedoucí Oddělení ochrany územních zájmů Pardubice  
Bc. Pavla HROMÁDKOVÁ

Vyřizuje: Ing. Barbora Štroufová, tel. 973 321 587

Při další případné korespondenci, týkající se uvedené věci, uveďte naší výše uvedenou spisovou značku.





# MĚSTO DAČICE

MĚSTSKÝ ÚŘAD DAČICE - ODBOR SPRÁVY MAJETKU

KRAJÍŘOVA 27, 380 13 DAČICE I

DS - D

WAY project s.r.o.

Jarošovská čp. č.p.1126  
377 01 Jindřichův Hradec

Váš dopis zn.:

Ze dne: 29.04.2015

Naše čj.: OSM/9994-15

Spis. značka: 987-2015/NOMO

Vyřizuje: Bc. Monika Nováková

Telefon 384401227

E-mail: majetek@dacice.cz

Datum: 04.06.2015

## Vyjádření k existenci sítí (170)

Lokalita: obec Dačice, k.ú. Dačice

Stavebník:

Název akce: **Parkovací plocha v ulici B. Němcové**

Na základě předložené žádosti konstatujeme, že město Dačice je v uvedeném zájmovém území vlastníkem podzemních vedení. Případná vyjádření k vedení vodovodního a kanalizačního řadu vydá na základě žádosti provozovatel – ČEVAK a.s. Vyjádření k vedení veřejného osvětlení vydá na základě žádosti provozovatel – Technické služby Dačice s.r.o.

S pozdravem.

.....  
Bc. Monika Nováková  
Vedoucí odboru

Počet listů tohoto dopisu: 1

Počet příloh: 0

Počet listů příloh/y: 0

Spojovatelka	Fax	E-mail
384 401 211	384 401 236	meu@dacice.cz
384 401 210	384 401 235	e-podatelna@dacice.cz

Bankovní spojení
ČS, a. s., Jindřichův Hradec
č. ú. 0603143369/0800

IČO / DIČ
00246476
CZ00246476

Úřed. hodiny
Po, St 8 <sup>00</sup> -17 <sup>00</sup>
Pá 8 <sup>00</sup> -14 <sup>00</sup>