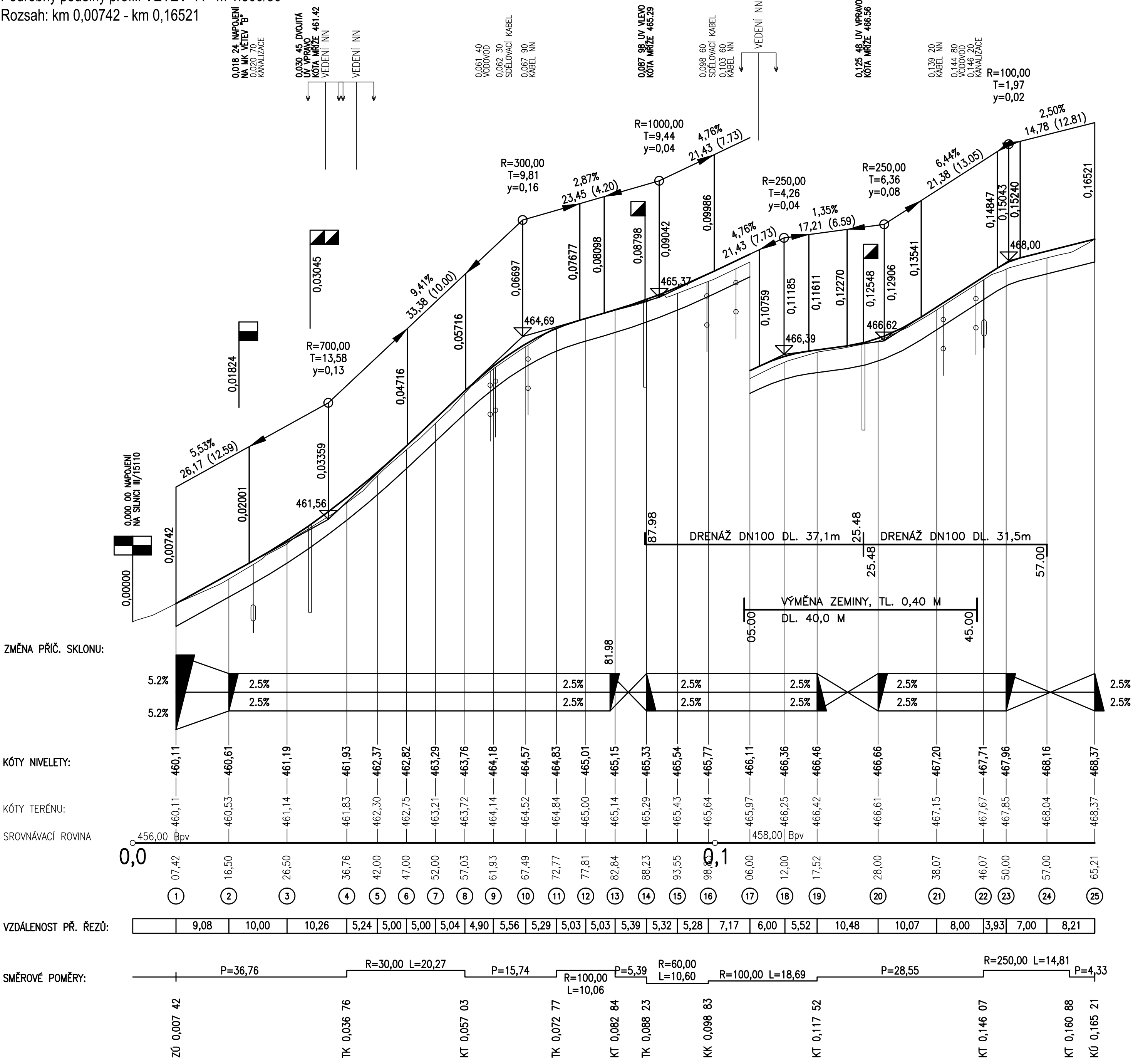


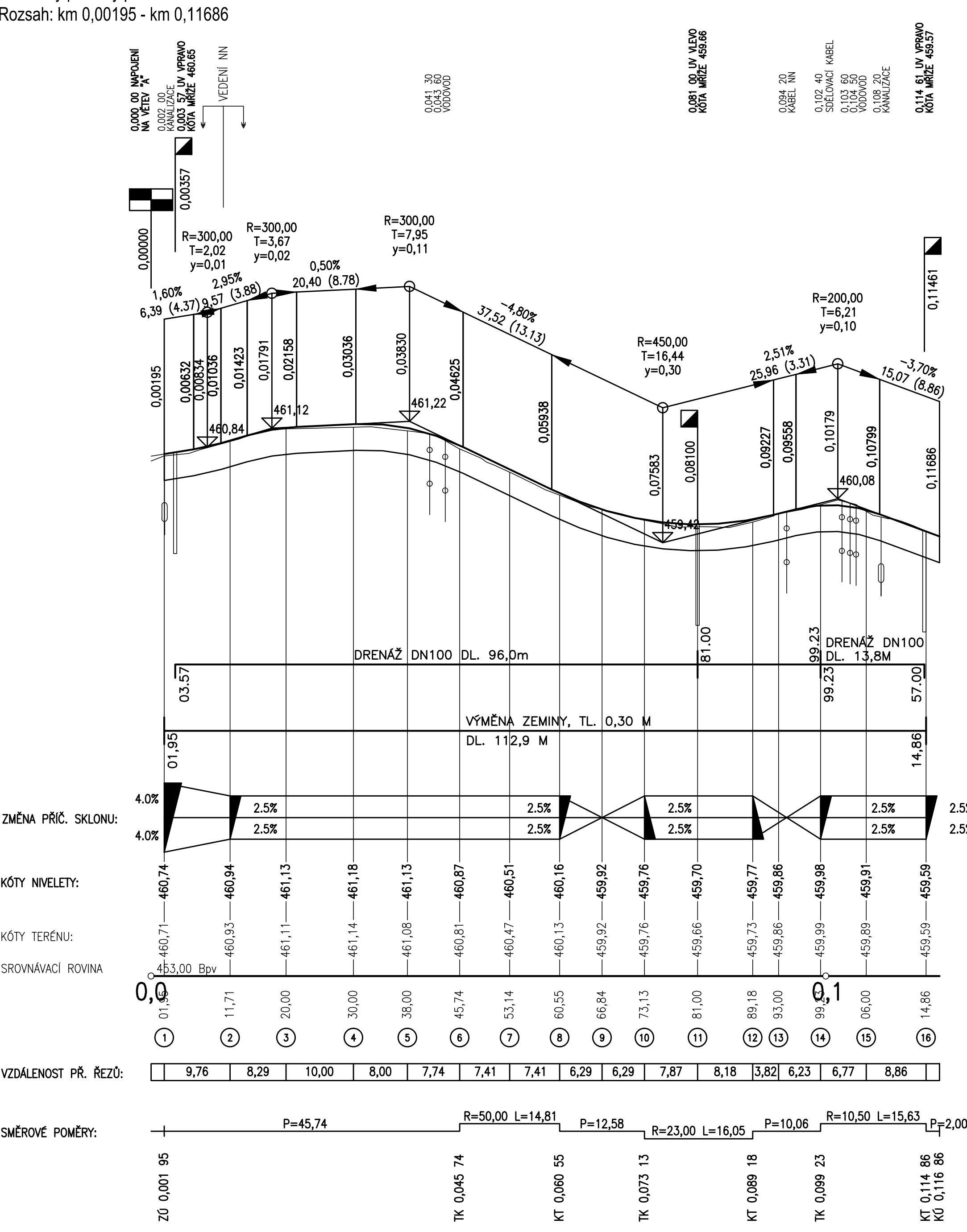
KATASTRÁLNÍ OZEMÍ:	DAČICE
DRUH POZEMKŮ:	OSTATNÍ PLOCHA
KRAJ:	JIHOČESKÝ

Podrobný podélný profil: VĚTEV "A" M 1:500/50  
Rozsah: km 0,00742 - km 0,16521



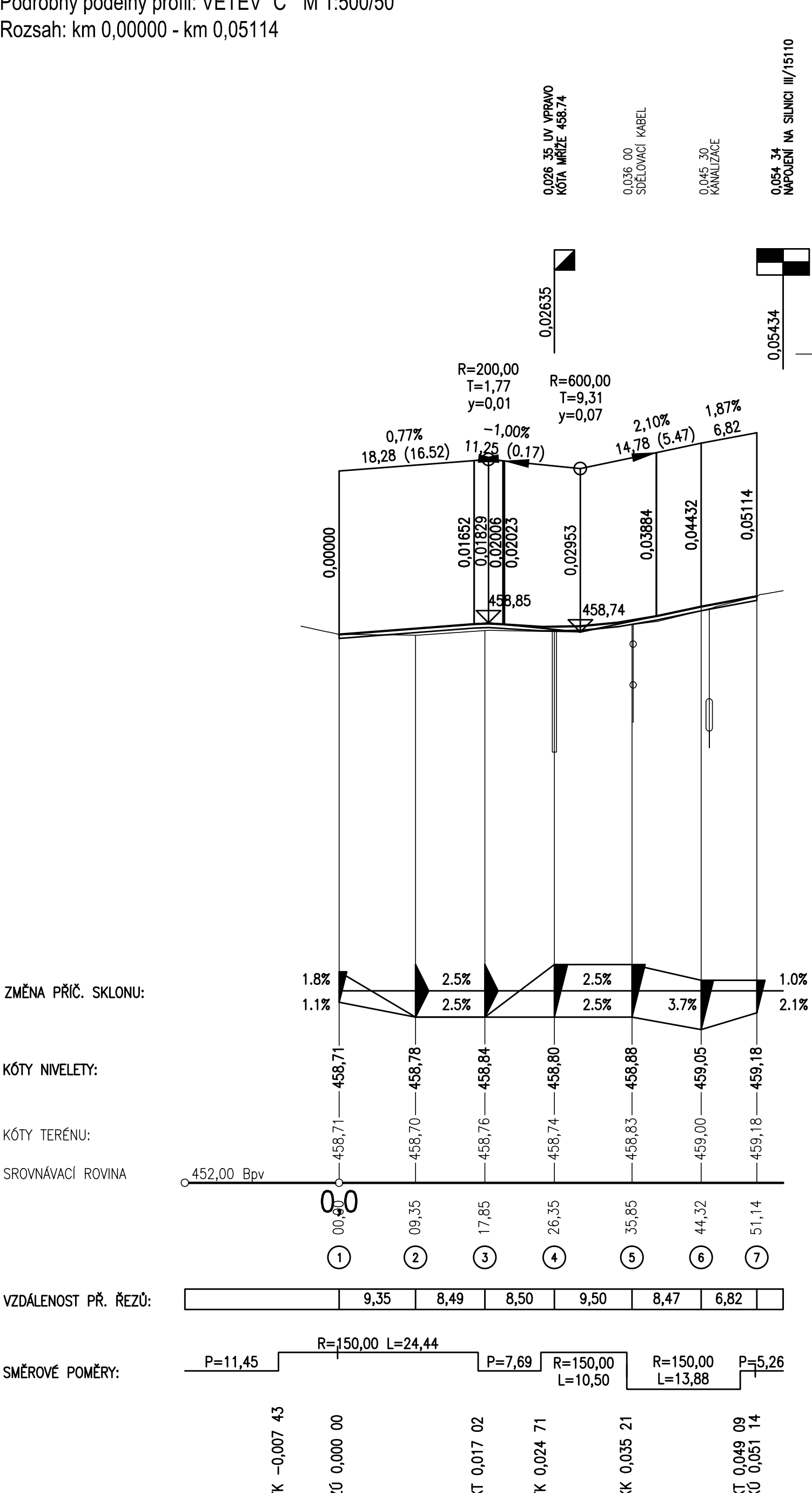
KATASTRÁLNÍ OZEMÍ:	DAČICE
DRUH POZEMKŮ:	OSTATNÍ PLOCHA
KRAJ:	JIHOČESKÝ

Podrobný podélný profil: VĚTEV "B" M 1:500/50  
Rozsah: km 0,00195 - km 0,11686



KATASTRÁLNÍ OZEMÍ:	DAČICE
DRUH POZEMKŮ:	OSTATNÍ PLOCHA
KRAJ:	JIHOČESKÝ

Podrobný podélný profil: VĚTEV "C" M 1:500/50  
Rozsah: km 0,00000 - km 0,05114



Souřadnicový systém s-JTSK.  
Výškový systém BpV.

SO 101		WAY project s. r. o.	
HIP:	VP:	Jindřichův Hradec, Jarošovská 1126/II tel.: 384 321 494, 384 327 505 email: wayproject@wayproject.cz	
Projektant: Ing. Michal Sedivý	Kontroloval: Josef Sedivý	Zodp. projektant: Ing. Michal Sedivý	
Stavebník: Město Dačice	Č. zakázky: 785	Paré č.:	
Obec: Dačice	Datum: 04/2015		
Stavba: Rekonstrukce místních komunikací v MČ Toužín	Formát: 12 A4	Měřítko: 1:500/50	
	Měřítko: 1:500/50		
	Stupeň: PDPS, ZDS	Číslo přílohy: C 3	
Příloha: Podélný profil	Číslo arch.: 32/14		