

Akce:

**Inženýrské sítě a komunikace pro novou zástavbu RD ve Starém
Hobzí – část vodovod a kanalizace**

E. Dokladová část

DOKUMENTACE PRO VYDÁNÍ SPOLEČNÉHO POVOLENÍ

Září 2020



MĚSTSKÝ ÚŘAD DAČICE

Odbor životního prostředí

KRAJÍŘOVA 27, 380 13 DAČICE I

PV, DZ, O



dacivp21v005jw

Váš dopis zn.:

Ze dne:

Naše čj.: DACI/15246/21/OŽP

Spis. značka: 821-2021/DANE

Vyřizuje: Ing. Eva Danielová

Telefon: 384401292

E-mail: danielova@dacice.cz

Datum: 30.06.2021

Vypraveno dne:

Dle rozdělovníku

Toto rozhodnutí nabylo

právní moci dne: 23.7.2021



ROZHODNUTÍ

Městský úřad Dačice, odbor životního prostředí, jako správní orgán příslušný podle § 61 zák. č. 128/2000 Sb., o obcích (obecním zřízení), ve znění pozdějších předpisů, který je podle § 11 zák. č. 500/2004 Sb., správní řád (dále jen „správní řád“), místně příslušný správní orgán, jako příslušný vodoprávní úřad podle § 104 odst. 2 písm. c) a § 106 odst. 1 zák. č. 254/2001 Sb., o vodách a o změně některých zákonů (dále jen „vodní zákon“) a podle § 15 odst. 1 písm. d) zák. č. 183/2006 Sb., o územním plánování a stavebním řádu (stavební zákon), ve znění pozdějších předpisů (dále jen „stavební zákon“), jako speciální stavební úřad na základě žádosti Obce Staré Hobzí, IČO: 002 47 481, Staré Hobzí čp. 35, 378 71 Staré Hobzí, **rozhodl takto:**

I. vydává stavební povolení

Obci Staré Hobzí, IČO: 002 47 481, Staré Hobzí čp. 35, 378 71 Staré Hobzí

podle ustanovení § 94p odst. 1 stavebního zákona a § 15 odst. 6 vodního zákona pro stavbu vodního díla s názvem: „**Inženýrské sítě a komunikace pro novou zástavbu RD ve Starém Hobzí – část vodovod a kanalizace**“ - konkrétně objekty: **SO-02 Dešťová kanalizace, SO-03 Splašková kanalizace a SO-6 Vodovod**, jehož předmětem projektové dokumentace pro vydání stavební povolení je vybudování inženýrských sítí pro novou výstavbu rodinných domů v obci Staré Hobzí.

Druh stavby: nová stavba

Účel stavby: zásobování budoucích rodinných domů pitnou vodou, odvod splaškové a srážkové vody

Popis stavby (dle projektové dokumentace):

Kanalizace dešťová (nebo také „srážková“)

Stoka „B“	PP duté žebro SN 12 340/300, délka 103,2 m
Stoka „B-1“	PP duté žebro SN 12 340/300, délka 67,0 m
Revizní betonová šachta	5 ks
Dešťová kanalizační přípojka	PVC DN 150 SN 8 celk. délka 27,1 m; 5 ks
Kanalizační šachta plastová DN 315	5 ks
Přepojení dešťové kanalizace	PP duté žebro SN 12 340/300, délka 9,2 m

Dešťová kanalizace je navržena z trub PP duté žebro D340/300. Jedná se o trouby spojované hrdly trub s těsnícími kroužky. Dešťové kanalizační přípojky jsou navrženy z trub PVC DN 150 SN8.

Spojovatelka ID DS
384 401 211 s5ebypd

Elektronická adresa podatelny
e-podatelna@dacice.cz

Bankovní spojení
ČS, a. s., Jindřichův Hradec
č. ú. 0603143369/0800

IČO / DIČ
00246476
CZ00246476

Úřed. hodiny
Po, St 8⁰⁰-17⁰⁰
Pá 8⁰⁰-14⁰⁰

Napojeny budou na navrženou dešťovou kanalizaci pomocí odbočky, popř. do navrhované šachty. Ukončení je navrženo v plastové kanalizační šachtě DN 315 na pozemku budoucího rodinného domu. Kanalizační šachta pro přípojku sestává ze šachtového dna, prodloužení trubkou a poklopu tř. B125.

Na trase dešťové kanalizace jsou navrženy typové kanalizační revizní šachty Šs1 až Šs5 s provedením jako betonové z prefabrikovaných dílců průměru 100 cm. Vstupní otvory budou kryty železobetonovým (popř. litinovým) kruhovým poklopem průměru 600 mm třídy D400 ve stávajících i navržených komunikacích.

Kanalizace splašková + rekonstrukce části jednotné kanalizace

Stoka „A“	PP duté žebro SN 12 283/250, délka 116,4 m (splašková)
	PP duté žebro SN 12 340/300, délka 29,0 m (jednotná)
Revizní betonová šachta	5 ks
Splašková kanalizační přípojka	PVC DN 150 SN 8 celk. délka 29,7 m; 6 ks
Kanalizační šachta plastová DN 315	6 ks

Kanalizace je navržena z trub PP duté žebro D283/250 SN12 (splašková), resp. D340/300 (jednotná). Jedná se o trouby spojované hrdly trub s těsnícími kroužky. Splaškové kanalizační přípojky jsou navrženy z trub PVC DN 150 SN8. Napojeny budou na navrženou splaškovou kanalizaci, resp. stávající na jednotnou kanalizaci pomocí odbočky, popř. do navrhované šachty. Ukončení je navrženo v plastové kanalizační šachtě DN 315 na pozemku budoucího rodinného domu. Kanalizační šachta pro přípojku sestává ze šachtového dna, prodloužení trubkou a poklopu tř. B125.

Potrubí bude ukládáno do pažených rýh minimální šířky umožňující zhutnění obsypu po obou stranách potrubí. Obsyp bude proveden minimálně 30 cm nad vrchol hrdel trub. V části trasy je potrubí splaškové kanalizace vedeno v souběhu s dešťovou kanalizací, resp. s vodovodem.

Na trase splaškové (jednotné) kanalizace jsou navrženy typové kanalizační revizní šachty Šs1 až Šs5 s provedením jako betonové z prefabrikovaných dílců průměru 100 cm. Vstupní otvory budou kryty železobetonovým (popř. litinovým) kruhovým poklopem průměru 600 mm třídy D400 ve stávajících i navržených komunikacích.

Dále bude rekonstruována část stoky AB-2-2 jednotné kanalizace dl. cca 75,7 m. Jedná se o trasu od spodní části bytového domu čp. 148 až po pozemek p.č. 247/3 v k.ú. Staré Hobzí. Rekonstrukce části stoky je navržena z potrubí PP duté žebro D340/300 SN12.

Na trase rekonstruované jednotné kanalizace jsou navrženy typové kanalizační šachty Šj1 až Šj4 s provedením jako betonové z prefabrikovaných dílců průměru 100 cm. Vstupní otvory budou kryty železobetonovým (popř. litinovým) kruhovým poklopem průměru 600 mm třídy D400 v navržených komunikacích a tř. B125 v zeleném pásu.

Vodovod + rekonstrukce části výtlačného vodovodního řadu

Vodovodní řad „I“	PE 100RC D90/5,4 - délka 180,1 m
Podzemní hydrant - vzdušník	1 komplet
Vodovodní přípojka	PE100RC D32/3,0 celk. délka 37,1 m; 6 ks
Vodoměrná šachta pr. 1,0 m	6 ks

Navržený vodovodní řad „I“ je na začátku i na konci napojen na stávající vodovodní řad „A“ (zaokružováním). Na trase je navržen podzemní hydrant H1, který bude dle konfigurace terénu sloužit jako vzdušník. Nově navržený vodovodní řad „I“ bude zhotoven z potrubí PE100RC 90/5,4 mm certifikovaného dle PAS 1075. Vodovodní přípojky pro zásobování rodinných domů pitnou vodou jsou navrženy z potrubí PE100RC 32/3,0 m certifikovaného dle PAS 1075. Napojeny budou na navržený vodovodní řad pomocí navrtávacího pasu D90/32, resp. na stávající rozvodný vodovodní řad „A“ pomocí navrtávacího pasu D110/32 a ukončeny na pozemku budoucího rodinného domu ve vodoměrné šachtě průměru 100 cm. Potrubí bude uloženo na podkladním loži z písku tl. 10 cm, 30 cm nad vrcholem bude obsypáno prohozenou zeminou. Pro vyhledání potrubí na něm bude připáskován vodící vyhledávací drát Cy 4 mm² propojený

na armatury (poklopy). V části trasy je potrubí vodovodu vedeno v souběhu s dešťovou kanalizací, resp. se splaškovou kanalizací.

Dále bude rekonstruována část výtlačného vodovodního řadu „J“ od VDJ a část rozvodného vodovodního řadu „A“, které procházejí zájmovým územím plánované výstavby inženýrských sítí a komunikace. Navržený vodovodní řad pro ZTV RD bude napojen na rozvodný řad „A“. Vodovodní řady jdou v souběhu po většinu trasy. Oba řady budou napojeny na stávající potrubí. Rekonstrukce části obou vodovodních řadů je navržena z potrubí PE100RC D90/5,4 mm, PN10 (řad „J“), resp. PE100RC D110/6,6 mm, PN10 (řad „A“). Řad „J“ bude rekonstruován v délce 200 m, řad „A“ v délce 209 m. Jedná se o koextrudované dvouvrstvé potrubí PE 100 RC (typ 2) certifikované dle technického předpisu PAS 1075 včetně opakovaných zkoušek trubek.

Umístění stavby na pozemku:

Pozemky katastru nemovitostí p.č. 171 (ostatní plocha, manipulační plocha), 247/1 (ostatní plocha, ostatní komunikace), 247/3 (ostatní plocha, ostatní komunikace), 248 (ostatní plocha, ostatní komunikace), 250 (ostatní plocha, neplodná půda), 252/1 (ostatní plocha, manipulační plocha), 252/5 (ostatní plocha, jiná plocha), 252/10 (ostatní plocha, jiná plocha), 252/11 (ostatní plocha, jiná plocha), 252/12 (ostatní plocha, manipulační plocha), 252/13 (ostatní plocha, manipulační plocha), 252/14 (ostatní plocha, manipulační plocha), 252/15 (ostatní plocha, manipulační plocha), 3037/2 (ostatní plocha, neplodná půda), 4038 (ostatní plocha, ostatní komunikace), 5268 (ostatní plocha, ostatní komunikace) v obci a k.ú. Staré Hobzí, kraj Jihočeský. Zájmová lokalita se nachází v HGR: 6540, ID vodního útvaru podzemních vod: 65401 Krystalinikum v povodí Dyje – západní část, č.h.p.: 4-14-01-0560-0-00, ID vodního útvaru povrchových vod: DYJ_0070 – Moravská Dyje od toku Myslůvka po státní hranici.

Určení polohy stavby (orientačně, souřadnice JTSK):

Vodovod:

Začátek vodovodu: X 1171487; Y 683994

Konec vodovodu: X 1171361; Y 684108

Splašková kanalizace:

Začátek kanalizace: X 1171513; Y 684019 (šachta Šs1)

Konec kanalizace: X 1171405; Y 684026 (šachta Šs5)

Srážková kanalizace:

Začátek kanalizace: X 1171446; Y 684095

Konec kanalizace: X 1171492; Y 684005 (šachta Šd5)

Konec kanalizace: X 1171405; Y 684024 (šachta Šd3)

Pro umístění, provedení a užívání vodního díla se podle ustanovení § 94p odst. 1 stavebního zákona a § 15 odst. 3 vodního zákona současně stanoví tyto podmínky a povinnosti:

1. **Stavba vodního díla bude provedena podle projektové dokumentace ověřené vodoprávním úřadem, kterou vypracoval a ověřil Ing. Zdeněk Hejtmán, ČKAIT 0100394, autorizovaný inženýr pro vodohospodářské stavby, datum vyhotovení projektové dokumentace: 11-2020, č. zakázky 26/2020, včetně dodatku č. 1 - zak. č. 27/2020, datum vyhotovení tohoto dodatku: 12-2020, případné změny nesmí být provedeny bez předchozího projednání nebo povolení vodoprávního úřadu.**
2. **Stavba bude prováděna dodavatelsky firmou mající oprávnění k provádění vodních staveb (oprávněná osoba s odbornou způsobilostí).**
3. Před zahájením stavebních prací je stavebník – investor povinen zajistit vytyčení všech podzemních a nadzemních inženýrských sítí, aby nedošlo k jejich případnému poškození. Zároveň je povinen dodržet podmínky správců těchto sítí.
4. Před zahájením stavby vodního díla bude na viditelném místě u vstupu na staveniště umístěn štítek „**Stavba povolena**“, který obdrží stavebník, jakmile toto rozhodnutí nabude právní moci. Štítek musí být chráněn před povětrnostními vlivy, aby údaje na něm uvedené zůstaly čitelné a ponechán na staveništi do kolaudace stavby vodního díla.

5. Stavba vodního díla bude dokončena do 31.12.2022. Před jejím dokončením požádá investor (popř. zmocněnec) o vydání kolaudačního souhlasu na předepsaném tiskopise. K závěrečné kontrolní prohlídce předloží investor doklady podle § 22 a vyhlášky č. 183/2018 Sb., o náležitostech rozhodnutí a dalších opatření vodoprávního úřadu a o dokladech předkládaných vodoprávnímu úřadu, v úplném znění, **zejména pak:** *projekt skutečného provedení stavby s vyznačením případných změn (podstatné odchylky schválené od vodoprávního úřadu), předávací protokol od dodavatele o provedení stavby podle projektové dokumentace s prohlášením o možném uvedení do provozu a předání investorovi, atesty použitých materiálů, zaměření skutečného provedení stavby se zákresem do KN mapy, stavební deník (kopie), potvrzení jednotlivých správců inženýrských sítí o neporušení distribučních soustav, potvrzení o tlakové zkoušce (vodotěsnost) vodovodu, potvrzení o proplachu a desinfekci vodovodního potrubí, další stanovené doklady dle jednotlivých požadavků správců inženýrských sítí, zkušební protokol rozboru pitné vody v rozsahu kráceného rozboru - výsledky rozboru nesmějí být starší než 6 měsíců (vzorek bude odebrán na nově vybudovaném vodovodu), doklady o zdravotní nezávadnosti výrobků přicházejících do styku s pitnou vodou, kladečský plán, doklad o proměření vytyčovacího vodiče, doklad o zkoušce hydrantů, doklady o nakládání s odpady vzniklými stavební činností, kanalizační řád veřejné kanalizace, aj.*
6. Při provádění stavby musí být dodrženy podmínky stanovené těmito závaznými stanovisky:
- Souhlasné závazné stanovisko Krajské hygienické stanice Jihočeského kraje, č.j.: KHSJC 27449/2020/HOK JH-TA, spis. zn: S-KHSJC 27449/2020 ze dne 24.09.2020:
- Po celou dobu provádění stavby musí být dodržována opatření dle projektové dokumentace k zajištění dodržení hygienických limitů hluku ze stavební činnosti.
 - Po celou dobu stavby musí být zajištěno, aby voda dodávaná spotřebitelům odpovídala požadavkům vyhlášky č. 252/2004 Sb., kterou se stanoví hygienické požadavky na pitnou a teplou vodu a četnost a rozsah kontroly pitné vody, ve znění pozdějších změn a doplňků.
 - Před uvedením vodovodů do provozu musí být výsledky analýz vzorků vody v rozsahu kráceného rozboru doloženo, že jakost pitné vody dodávaná spotřebitelům plně vyhovuje požadavkům vyhl. č. 252/2004 Sb.
7. Při provádění stavby musí být dále dodrženy tyto podmínky a požadavky vyplývající z(e):
- a) Vyjádření o existenci sítí v místě stavby a činnosti v ochranném pásmu EG.D., a.s., zn.: Z0980-26054766 ze dne 16.06.2020 – podzemní a nadzemní vedení NN.
 - b) Vyjádření o existenci sítí v místě stavby a činnosti v ochranném pásmu EG.D., a.s., zn.: T10599-27021630 ze dne 07.10.2020 – plynovod STL.
 - c) Vyjádření CETIN a.s., č.j.: 671136/20 ze dne 16.06.2020, včetně přílohy.
 - d) Stanoviska Povodí Moravy, s.p., zn.: PM-40482/2020/5203/Gr ze dne 23.10.2020.
- Pozn.:** Tato vyjádření, popř. stanoviska jsou nedílnou součástí ověřené projektové dokumentace stavby vodního díla, která bude investorovi doručena po nabytí právní moci tohoto rozhodnutí.
8. Narušené pozemky a zařízení v cizí správě uvede investor vlastním nákladem do původního stavu. Případné škody na cizím pozemku způsobené stavbou uhradí investor podle příslušných předpisů.

Účastníci řízení dle § 27 odst. 1 správního řádu:

- Obec Staré Hobzí, IČO: 002 47 481, Staré Hobzí čp. 35, 378 71 Staré Hobzí
- Státní pozemkový úřad, IČO: 013 12 774, Husinecká 1024/11a, Žižkov, 130 0 Praha 3
- Jan Štefl, nar. 19.06.1968, Staré Hobzí čp. 54, 378 71 Staré Hobzí

O d ů v o d n ě n í

Městský úřad Dačice, odbor životního prostředí, obdržel dne 08.03.2021 žádosti Obce Staré Hobzí, IČO: 002 47 481, Staré Hobzí čp. 35, 378 71 Staré Hobzí, registrované pod zn.: DACI/5482/21/OŽP, o vydání společného povolení ke stavbě vodního díla s názvem: „Inženýrské sítě

a komunikace pro novou zástavbu RD ve Starém Hobzí – část vodovod a kanalizace“ - konkrétně objekty: SO-02 Dešťová kanalizace, SO-03 Splašková kanalizace a SO-6 Vodovod“ - dotčené pozemky p.č. 171, 247/1, 247/3, 248, 250, 252/1, 252/5, 252/10, 252/11, 252/12, 252/13, 252/14, 252/15, 3037/2, 4038, 5268 v obci a k.ú. Staré Hobzí, kraj Jihočeský. Žádost byla doložena všemi povinnými doklady podle vyhlášky č. 183/2018 Sb., o náležitostech rozhodnutí a dalších opatření vodoprávního úřadu a o dokladech předkládaných vodoprávnímu úřadu.

Vodoprávní úřad oznámil zahájení řízení ve věci povolení stavby výše uvedeného vodního díla podle § 94p odst. 1 stavebního zákona a § 15 odst. 6 vodního zákona dne 27.04.2021 písemností pod č.j.: DACI/9066/21/OŽP, spis. zn.: 821-2021/DANE. Vodoprávní úřad upozornil účastníky řízení a dotčené orgány, že podle § 94m odst. 3 stavebního zákona mohou uplatnit své námítky a závazná stanoviska do 15 dnů ode dne doručení písemnosti č.j.: DACI/9066/21/OŽP, spis. zn.: 821-2021/DANE. Zároveň vodoprávní úřad upozornil, že k později uplatněným závazným stanoviskům, námítkám, nebude přihlédnuto. Během této lhůty nebyly vodoprávnímu úřadu doručeny žádné námítky účastníků řízení ani připomínky dotčeného orgánu. Oznámení rovněž obsahovalo poučení účastníků řízení podle § 94n odst. 3 stavebního zákona.

Při rozhodování vycházel vodoprávní úřad především z těchto podkladů:

- projektové dokumentace
- závazného stanoviska orgánu územního plánování č.j.: DACI/21668/20/OSÚ, spis. zn.: 1-2020/NEVI ze dne 08.10.2020,
- stanoviska Povodí Moravy, s. p., PM-40482/2020/5203/Gr ze dne 23.10.2020,
- Plánu rozvoje vodovodů a kanalizací na území Jihočeského kraje (PRVKÚK).

Při vodoprávním řízení bylo zjištěno:

- a) Projektová dokumentace byla vypracována a ověřena Ing. Zdeňkem Hejtmanem, ČKAIT 0100394, zak. č. 26/2020, datum: 11-2020, včetně dodatku č. 1 - zak. č. 27/2020, datum: 12-2020.
- b) Správní poplatek podle zák. č. 634/2004 Sb., o správních poplatcích, ve znění pozdějších předpisů, stanovený podle položky 18 bod 1. písm. h) ve výši 3000,- Kč sazebníku správních poplatků byl uhrazen dne 30.06.2021.
- c) Souhlasné závazné stanovisko Krajské hygienické stanice Jihočeského kraje, č.j.: KHSJC 27449/2020/HOK JH-TA, spis. zn.: S-KHSJC 27449/2020 bylo vydáno dne 24.09.2020.
- d) Souhlasné závazné stanovisko MěÚ Dačice, odboru životního prostředí, orgánu veřejné správy v oblasti odpadového hospodářství, č.j.: DACI/23554/20/OŽP, spis. zn.: 799-2020/TOBS bylo vydáno dne 21.10.2020.
- e) Souhlas Obce Staré Hobzí s napojením na inženýrské sítě ve vlastnictví obce (kanalizace).
- f) Stavba je navržena v souladu s Plánem rozvoje vodovodů a kanalizací na území Jihočeského kraje.

Stavebníku byly ve výroku tohoto rozhodnutí stanoveny podmínky pro provedení výše uvedené stavby a současně správní orgán přenesl do podmínek stavebního povolení jednotlivá závazná stanoviska a vyjádření účastníků řízení, správců inženýrských sítí, popř. dotčených orgánů s jejich podmínkami. Jejich dodržování bude kontrolováno při dílčích kontrolních prohlídkách stavby, popř. pak souhrnně při závěrečné kontrolní prohlídce stavby. Okruh účastníků řízení byl stanoven v souladu s § 109 stavebního zákona a podle § 115 vodního zákona. Vodoprávní úřad ověřil, že stavba splňuje jednotlivá ustanovení vyhlášky č. 501/2006 Sb., o obecných požadavcích na využívání území, ve znění pozdějších předpisů.

Vzhledem k tomu, že se jedná o stavbu veřejné infrastruktury, stanovil vodoprávní úřad podle § 119 odst. 1 písm. a) stavebního zákona podmínku, že před dokončením stavby požádá investor o vydání kolaudačního souhlasu. Kanalizační řád veřejné kanalizace byl schválen rozhodnutím Městského úřadu Dačice, odboru životního prostředí, lesnictví a zemědělství pod č.j.: OŽPLZ/26304-04, spis. zn.: 2846-04/tuna dne 27.09.2004. Předložení aktualizace kanalizačního řádu ke kolaudaci

stavby požaduje vodoprávní úřad z toho důvodu, že bude nová kanalizace provedena jako oddílná splašková, pro kterou nejsou v tomto kanalizačním řádu podmínky jejího provozu.

Protože investor předložil k žádosti veškeré potřebné náležitosti, nikdo z účastníků řízení, dotčených orgánů ani veřejnosti nepodal již žádných dalších připomínek nebo námitek, které by bránily vydání stavebního povolení, z hlediska zájmů daných platným Národním plánem povodí Dunaje a Plánem dílčího povodí Dyje je uvedený záměr možný, neboť lze předpokládat, že realizací záměru nedojde ke zhoršení stavu vodního útvaru, a nebude mít za následek nedosažení jeho dobrého stavu, vydal proto Městský úřad Dačice v řízení vedeném podle ustanovení § 15 odst. 6 vodního zákona a § 94p odst. 1 stavebního zákona požadovanou povolení.

Poučení účastníků

Proti tomuto rozhodnutí může účastník řízení podat podle § 81 správního řádu a následujících odvolání, ve kterém uvede, v jakém rozsahu se rozhodnutí napadá a dále namítaný rozpor s právními předpisy nebo nesprávnost rozhodnutí nebo řízení, jež mu předcházelo, ve lhůtě 15 dnů ode dne jeho oznámení ke Krajskému úřadu – Jihočeský kraj podáním učiněným u Městského úřadu Dačice.

Odvolání se podává s potřebným počtem stejnopisů tak, aby jeden stejnopis zůstal správnímu orgánu, a aby každý účastník dostal jeden stejnopis. Nepodá-li účastník potřebný počet stejnopisů, vyhotoví je Městský úřad Dačice na jeho náklady. Podané odvolání má v souladu s § 85 odst. 1 správního řádu odkladný účinek. Odvolání jen proti odůvodnění rozhodnutí je nepřipustné.

Upozornění

Dle § 152 stavebního zákona má stavebník povinnost ohlásit vodoprávnímu úřadu předem termín zahájení stavby a název a sídlo stavebního podnikatele, který bude stavbu provádět.



Ing. Lukáš Skořepa
vedoucí odboru

Doručí se:

Účastníci vodoprávního řízení nebo jejich zmocněnci

(doporučeně do vlastních rukou, zmocněnci, zákonnému zástupci nebo datovou schránkou)

a) řízení podle § 94p odst. 1 stavebního zákona a § 15 odst. 6 vodního zákona (společné povolení):

- Obec Staré Hobzí, IČO: 002 47 481, Staré Hobzí čp. 35, 378 71 Staré Hobzí
- Státní pozemkový úřad, IČO: 013 12 774, Husinecká 1024/11a, Žižkov, 130 0 Praha 3
- Jan Štefl, nar. 19.06.1968, Staré Hobzí čp. 54, 378 71 Staré Hobzí
- EG.D a.s., IČO: 280 85 400, Lidická 1876/36, Černá Pole, 602 00 Brno
- CETIN a.s., IČO: 040 84 063, Českomoravská 2510/19, Libeň, 190 00 Praha 9

Dotčené orgány:

- Městský úřad Dačice, odbor stavební úřad, Krajčírova 27/I, 380 13 Dačice
- Městský úřad Dačice, odbor stavební úřad – úsek územního plánování, Krajčírova 27/I, 380 13 Dačice
- Povodí Moravy, s.p. IČO: 708 09 013, Dřevařská 11, 602 00 Brno
- Krajská hygienická stanice Jihočeského kraje se sídlem v Českých Budějovicích, Územní pracoviště Jindřichův Hradec, Bezručova 857/II, 377 01 Jindřichův Hradec



MĚSTSKÝ ÚŘAD DAČICE

Odbor životního prostředí

KRAJÍŘOVA 27, 380 13 DAČICE I

O - OD



dacivp20v008ua

Váš dopis zn.:

Ze dne:

Naše čj.: DACI/23554/20/OŽP

Spis. značka: 799-2020/TOBS

Vyřizuje: Bc. Kateřina Doudová

Telefon: 384 401 216

E-mail: doudova@dacice.cz

Datum: 21.10.2020

Vypraveno dne:

Ing. Zdeněk Hejtman
Bezručova 72/V
380 01 Dačice

VYJÁDRĚNÍ K PROJEKTOVÉ DOKUMENTACI A ZÁVAZNÁ STANOVISKA

Název stavby (záměru): Inženýrské sítě a komunikace pro novou zástavbu RD ve Starém Hobzí – část vodovod a kanalizace

Katastrální území místa stavby: Staré Hobzí

Dotčené pozemky parc. č.: 4038, 3097/3, 250, 171, 248, 5268, 247/1, 252/12, 252/13, 252/14, 252/15, 252/5, 252/11, 252/1

Investor stavby: Obec Staré Hobzí, Staré Hobzí 35, 378 71 Staré Hobzí

Odpovědný projektant projektové dokumentace: Ing. Zdeněk Hejtman, **č. zak./datum:** 09/2020/září 2020

Městský úřad Dačice, odbor životního prostředí, obdržel dne 29.09.2020 Vaši žádost evid. pod zn.: DACI/21667/20/OŽP o vyjádření k projektu na akci: „Inženýrské sítě a komunikace pro novou zástavbu RD ve Starém Hobzí – část vodovod a kanalizace“.

Městský úřad Dačice, odbor životního prostředí, jako příslušný orgán státní správy životního prostředí, vydává k předloženému projektu následující **vyjádření a závazná stanoviska**:

- 1. Podle zákona č. 114/1992 Sb., o ochraně přírody a krajiny, ve znění pozdějších předpisů a § 154 zák. č. 500/2004 Sb., správní řád:**

Nejsou dotčeny zájmy chráněné tímto zákonem.

- 2. Podle zákona č. 289/1995 Sb., o lesích a o změně a doplnění některých zákonů (lesní zákon), ve znění pozdějších předpisů a § 154 zák. č. 500/2004 Sb., správní řád:**

Nejsou dotčeny zájmy chráněné tímto zákonem.

- 3. Podle zákona č. 334/1992 Sb., o ochraně zemědělského půdního fondu (ZPF), ve znění pozdějších předpisů a § 154 zák. č. 500/2004 Sb., správní řád:**

Nejsou dotčeny zájmy chráněné tímto zákonem.

- 4. Podle § 18 zákona č. 254/2001 Sb., o vodách a o změně některých zákonů (vodní zákon), ve znění pozdějších předpisů:**

Spojovatelka	ID DS	Elektronická adresa podatelny	Bankovní spojení	IČO / DIČ	Úřed. hodiny
384 401 211	s5ebypd	e-podatelna@dacice.cz	ČS, a. s., Jindřichův Hradec č. ú. 0603143369/0800	00246476 CZ00246476	Po, St 8 ⁰⁰ -17 ⁰⁰ Pá 8 ⁰⁰ -14 ⁰⁰

Žádost o **společné povolení** bude podána na předepsaném tiskopise s předepsanými doklady dle vyhlášky č. 503/2006 Sb., o podrobnější úpravě územního rozhodování, územního opatření a stavebního řádu, ve znění pozdějších předpisů, **a to zejména:**

- 2 x projektová dokumentace (vypracovaná dle příslušné přílohy vyhl. č. 499/2006 Sb., o dokumentaci staveb, ve znění pozdějších předpisů),
- souhlas k provedení stavebního záměru podle § 184a stavebního zákona (není-li žadatel vlastníkem pozemku nebo stavby a není-li oprávněn ze služebnosti nebo z práva stavby požadovaný stavební záměr nebo opatření uskutečnit, dokládá souhlas vlastníka pozemku nebo stavby. Souhlas s navrhovaným stavebním záměrem musí být vyznačen na situačním výkresu dokumentace, nebo projektové dokumentace). **Souhlas musí obsahovat identifikační údaje (datum narození a trvalé bydliště u fyzických osob a IČO a sídlo u právnických osob), v případě udělení souhlasu v zastoupení, musí být doložena plná moc, ze které musí být zřejmé, že dotýčný zástupce je k udělení souhlasu zmocněn),**
- stanoviska vlastníků veřejné dopravní a technické infrastruktury k možnosti a způsobu napojení nebo k podmínkám dotčených ochranných a bezpečnostních pásem (*E.ON Distribuce s.r.o., CETIN, a. s., atd.*),
- stanovisko správce povodí k uvedené stavbě (*Povodí Moravy, s. p.*)
- stanovisko Krajské hygienické stanice
- stanovisko Hasičského záchranného sboru Jihočeského kraje
- závazná stanoviska, popřípadě rozhodnutí dotčených orgánů (tj. *silniční hospodářství – odbor dopravy MěÚ Dačice, orgán ochrany zemědělského půdního fondu, atd.*) nebo jiné doklady podle zvláštních právních předpisů nebo tohoto zákona, nevydává-li se společné závazné stanovisko podle § 4 odst. 7 stavebního zákona
- návrh plánu kontrolních prohlídek stavby,
- plná moc v případě zastupování, aj.

Projektová dokumentace dále neřeší, jak bude ovlivněna stávající jednotná kanalizace a centrální ČOV Staré Hobzí – a to navýšením množství vypouštěných splaškových odpadních vod z této nové lokality. Požadujeme, aby bylo v PD doplněn vliv stavby na stávající jednotnou kanalizaci, centrální čistírnu odpadních vod a zda nebude nutné měnit povolení k vypouštění odpadních vod z centrální ČOV Staré Hobzí. Současně bude v projektové dokumentaci uvedeno, zda nebude nutné měnit povolení k odběru podzemních vod – navýšení množství odebíraných podzemních vod ze stávajících vodních zdrojů.

Vyřizuje: Hana Mátlová (matlova@dacice.cz, tel.: 384 401 292)

5. Podle zákona č. 185/2001 Sb., o odpadech a o změně některých dalších zákonů, ve znění pozdějších předpisů (dále jen „zákon“):

Městský úřad Dačice, odbor životního prostředí, jako orgán veřejné správy v oblasti odpadového hospodářství příslušný podle § 79 odst. (4) a odst. (6) zákona vydává toto závazné stanovisko ve smyslu § 149 odst. (1) správního řádu:

s přihlédnutím k § 79 odst. (5) zákona **s o u h l a s í** s umístěním a povolením této stavby – stavba bude umístěna a prováděna na pozemcích v katastrálním území Staré Hobzí dle výše konkretizované dokumentace pro vydání společného povolení.

Toto závazné stanovisko se vydává k územnímu a stavebnímu řízení, a to bez stanovení dalších podmínek.

Odůvodnění: Z předložené dokumentace je zřejmé, že produkci odpadů vzniklých stavební činností lze považovat za marginální. Nekontaminovaná zemina získaná stavební činností bude využita pro účely stavby (zpětný zásyp výkopových rýh, terénní úpravy v prostoru staveniště), a to v jejím přirozeném stavu na místech, na kterých byla vytěžena – toto nakládání nepodléhá režimu zákona. V případě využití přebytečné výkopové zeminy k terénním úpravám mimo prostor staveniště budou respektována relevantní ustanovení vyhlášky č. 294/2005 Sb., ve znění pozdějších předpisů.

Odpad katalogové číslo (dle vyhlášky č. 93/2016 Sb.) 17 03 02/cca 0,5 m³ bude předán k jeho následné recyklaci. Hierarchie způsobů nakládání s odpady vymezená § 9a zákona je tedy dokumentací respektována.


V návaznosti na uváděné neshledal správní orgán při posuzování předložené dokumentace její nesoulad s povinnostmi vyplývajícími ze zákona a dalších právních předpisů vydaných k jeho provádění a vydal toto souhlasné závazné stanovisko.

6. Podle zákona č. 201/2012 Sb., o ochraně ovzduší, ve znění pozdějších předpisů (dále jen „zákon“), a § 154 zák. č. 500/2004 Sb., správní řád, ve znění pozdějších předpisů:

Realizací připravovaného záměru nebudou dotčeny zájmy chráněné zákonem.

otisk úředního razítka

-33-
MĚSTSKÝ ÚŘAD
Krajčůva 27/I.
380 13 DAČICE



Ing. Lukáš Skořepa
vedoucí odboru

Městský úřad Dačice
odbor stavební úřad, oddělení územního plánování
Krajířova č.p. 27, 380 13 Dačice, tel.: 384 401 242

Č. j.; spis. zn.: DACI/21668/20/OSÚ; 1-2020/NEVI

Vyřizuje: Ing. Ivana Blahová, tel.: 384 401 242, email: gis@dacice.cz

V Dačicích dne: 07.10.2020

Vypraveno dne: 08.10.2020

ZÁVAZNÉ STANOVISKO

orgánu územního plánování

Městský úřad Dačice, odbor stavební úřad, oddělení územního plánování jako orgán územního plánování (dále jen „úřad územního plánování“) příslušný dle § 6 odst. 1 písm. e) zákona č. 183/2006 Sb., o územním plánování a stavebním řádu, ve znění pozdějších předpisů (dále jen „stavební zákon“) a dle § 11 zákona č. 500/2004 Sb., správní řád, ve znění pozdějších předpisů (dále jen „správní řád“), přezkoumal podle § 96b odst. 3 stavebního zákona níže uvedený záměr. Toto závazné stanovisko je vydáno na základě § 96b odst. 1 stavebního zákona.

Žadatel, Ing. Zdeněk Hejtman, Bezručova 72/V, 380 01 Dačice (investorem je Obec Staré Hobzí, Staré Hobzí 35, 378 71 Staré Hobzí), podal úřadu územního plánování dne 29.09.2020 žádost o vydání závazného stanoviska k záměru:

„Inženýrské sítě a komunikace pro novou zástavbu RD ve Starém Hobzí - část vodovod a kanalizace“ na pozemcích p. č. 171, 247/1, 248, 250, 252/1, 252/5, 252/11, 252/12, 252/13, 252/14, 252/15, 3097/3, 4038, 5268 v katastrálním území Staré Hobzí. Záměr řeší výstavbu splaškové kanalizace (oddílné), dešťové kanalizace a vodovodního řadu vč. kanalizačních a vodovodních přípojek.

Vodovod pro zásobování pitnou vodou bude napojen na stávající vodovodní řad obce, délka navrženého vodovodního řadu je cca 177 m, na vodovodní řad bude osazen hydrant (vzdušník) a dále je navrženo 6 ks přípojek vč. vodoměrných šachet. Splašková kanalizace pro odvod splaškových vod bude napojena na jednotnou kanalizaci obce, délka navržené kanalizace jednotné i splaškové je celkem cca 145 m, na kanalizaci budou osazeny kanalizační revizní šachty a dále je navrženo 6 ks přípojek vč. šachet. Dešťová kanalizace pro odvod dešťových vod bude napojena na projektovanou dešťovou kanalizaci (není součástí posuzovaného záměru), délka navržené dešťové kanalizace vč. navrhovaného přepojení je cca 179 m, na kanalizaci budou osazeny kanalizační revizní šachty a dále je navrženo 5 ks přípojek vč. šachet.

Záměr je přípustný, jestliže bude umístěný a provedený v souladu s ověřenou částí předložené dokumentace, která je přílohou tohoto závazného stanoviska.

Odůvodnění:

Podklady pro vydání závazného stanoviska:

- Žadatelem předložená projektové dokumentace (autorizace Ing. Zdeněk Hejtman 09/2020)
- Politika územního rozvoje České republiky ve znění Aktualizací č. 1, 2, 3 a 5 závazná od 11.09.2020 (dále také „PÚR“)
- Zásady územního rozvoje Jihočeského kraje ve znění 1., 2., 3., 5. a 6. aktualizace účinné od 09.03.2018 (dále jen „ZÚR“)
- Územní plán Staré Hobzí účinný od 23.10.2013 (dále jen „ÚP“)

Úřad územního plánování posoudil záměr dle § 96b odst. 1 stavebního zákona a shledal, že vyvolává změnu v území dle § 2 odst. 1 písm. a) stavebního zákona. Úřad územního plánování přezkoumal záměr dle § 96b odst. 3 stavebního zákona, zda je přípustný z hlediska souladu s politikou územního rozvoje a územně plánovací dokumentací a z hlediska uplatňování cílů a úkolů územního plánování dle § 18 a § 19 stavebního zákona, či nikoliv.

Dne 25.10.2019 pod zn. OSÚ/20430-19/53-2019/NEVI vydal úřad územního plánování souhlasné závazné stanovisko k záměru „Inženýrské sítě a komunikace pro novou zástavbu RD“. Současný záměr se od původního návrhu částečně liší; i z tohoto důvodu je vydáno toto nové závazné stanovisko. Dne 08.10.2020 pod zn. DACI/21207/20/OSU vydal úřad územního plánování souhlasné závazné stanovisko k záměru „Inženýrské sítě a komunikace pro novou zástavbu RD ve Starém Hobzí“ týkající se návrhu komunikace, plynovodu, veřejného osvětlení, trubek HDPE a zeleně. Dle

§ 96b odst. 4 stavebního zákona není vydání závazného stanoviska překážkou vydání závazného stanoviska týkajícího se jiného záměru v daném území.

Dle PÚR a ZÚR předmětný záměr nezasahuje do žádného koridoru ani plochy dopravní nebo technické infrastruktury, nezasahuje do žádné rozvojové plochy. Dle PÚR a ZÚR musí být chráněny ve veřejném zájmu hodnoty území, krajinný ráz jedinečné urbanistické struktury, struktury osídlení a krajiny. ZÚR dále nepřipouští zástavbu vymykající se měřítku krajiny i charakteru zástavby a výrazně narušující krajinný, urbanistický nebo architektonický ráz a negativně ovlivňující panoramatické a dálkové pohledy nebo sídelní a krajinné prostředí.

Předmětný záměr se dle ÚP nachází v zastavěném území ve stávající ploše: *plochy smíšené obytné SO, plochy veřejných prostranství U, plochy sídelní zeleně - zeleň ostatní a izolační ZO* (do plochy zasahuje návrh podzemní kanalizace) a v zastavitelných návrhových plochách: *plochy bydlení - bydlení individuální v rodinných domech BR (lokalita Z3), plochy veřejných prostranství U (lokalita Z17)*. Lokalita Z17 je zároveň vymezena jako veřejně prospěšná stavba P3 veřejné prostranství.

Dle ÚP jsou v plochách smíšených obytných, v plochách bydlení, v plochách veřejných prostranství i v plochách sídelní zeleně přípustným využitím pozemky související technické infrastruktury.

Dle § 18 odst. 4 stavebního zákona územní plánování ve veřejném zájmu chrání a rozvíjí přírodní, kulturní a civilizační hodnoty území, včetně urbanistického, architektonického a archeologického dědictví. Úkolem územního plánování je mj. dle § 19 odst. 1 písm. d) stavebního zákona stanovovat urbanistické, architektonické a estetické požadavky na využívání a prostorové uspořádání území a na jeho změny, zejména na umístění, uspořádání a řešení staveb a veřejných prostranství, dle § 19 odst. 1 písm. i) stavebního zákona stanovovat podmínky pro obnovu a rozvoj sídelní struktury.

Záměr je navržen v proluce zástavby na východním okraji sídla v návaznosti na obytnou zástavbu, z jihu jde o zástavbu rodinnými domy a ze severu o zástavbu bytovými domy a ploch využívaných pro rodinnou rekreaci.

V souladu s požadavky PÚR a ZÚR realizací záměru nebudou narušeny hodnoty území, nejedná se o záměr vymykající se měřítku krajiny ani charakteru zástavby. Dle ÚP je realizace technické infrastruktury pro obsluhu navazující budoucí výstavby rodinnými domy přípustným využitím ploch smíšených obytných, ploch bydlení, ploch veřejných prostranství i ploch sídelní zeleně. Posuzovaný záměr svým umístěním, rozsahem ani funkcí nenaruší realizaci navržené veřejně prospěšné stavby. Posuzovaný záměr dle § 18 a § 19 nenarušuje stávající charakter a hodnoty území, nenarušuje využívání a prostorové uspořádání území a přispívá k rozvoji veřejné infrastruktury (technické infrastruktury) a stávajících civilizačních hodnot.

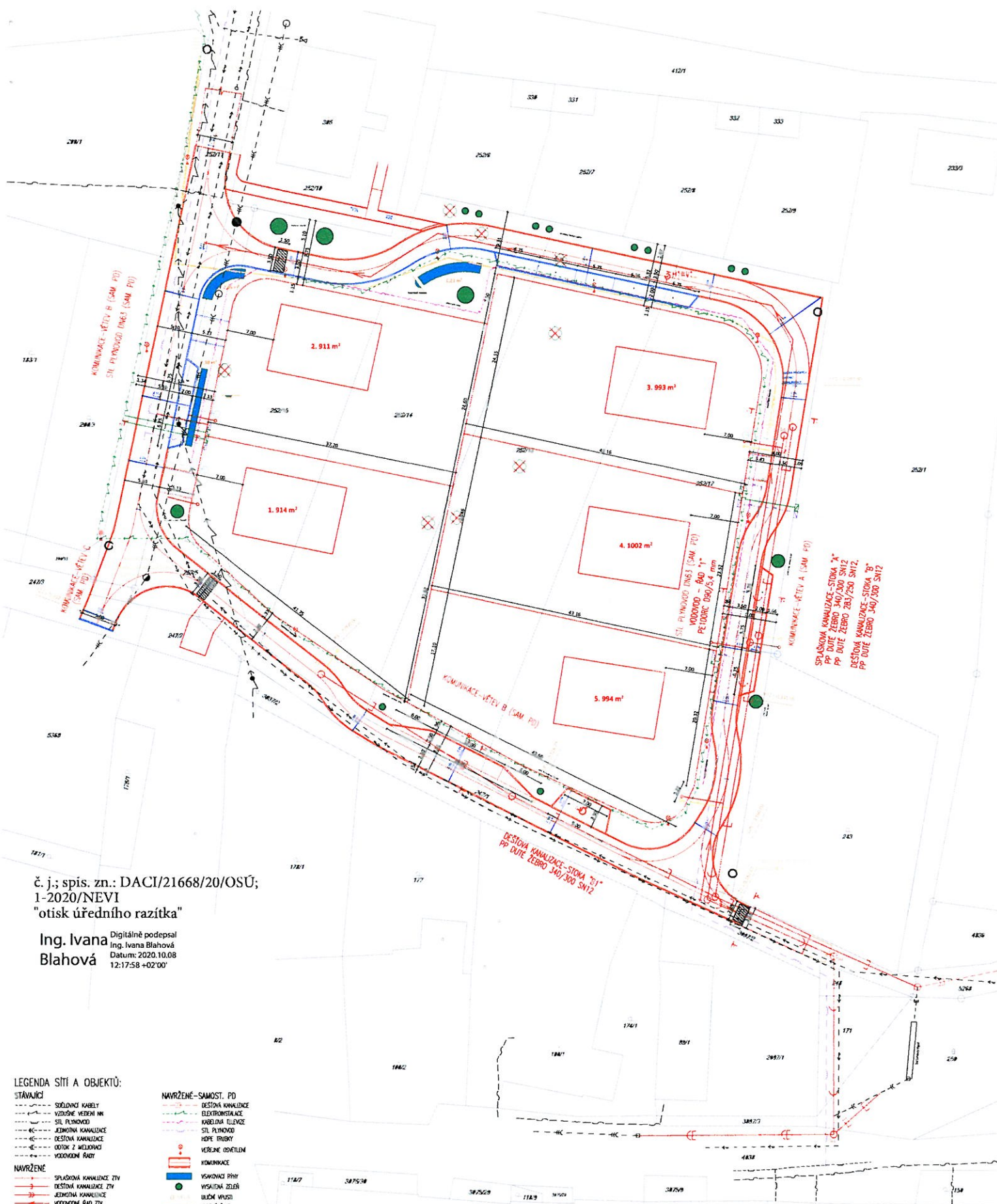
Z uvedených důvodů je posuzovaný záměr přípustný z hlediska souladu s PÚR, ZÚR, ÚP i z hlediska uplatňování cílů a úkolů územního plánování (ustanovení § 18 odst. 4, § 19 odst. 1 stavebního zákona).

Platnost závazného stanoviska dle § 96b stavebního zákona je 2 roky ode dne vydání. Platnost závazného stanoviska lze prodloužit, pokud se nezmění podmínky v území.

„otisk úředního razítka“

Digitálně podepsal Ing. Ivana Blahová
Datum: 08.10.2020 12:34:19 +02:00

Ing. Ivana Blahová
oprávněná osoba úřadu územního plánování
odbor stavební úřad MěÚ Dačice



č. j.; spis. zn.: DACI/21668/20/OSÚ;
1-2020/NEVI
"otisk úředního razítka"

Ing. Ivana Blahová
Datum: 2020.10.08
12:17:58 +02'00'

LEGENDA SÍTÍ A OBJEKTŮ:

- STÁVAJÍCÍ**
- SÍŤOVACÍ KABELY
 - VÝZUŠNÉ VEDENÍ MN
 - STL PLYNOVOD
 - JEDNOTNÁ KANALIZACE
 - DEŠŤOVÁ KANALIZACE
 - OTOČNÝ Z MĚKČENÍ
 - VODOKANAL RAO
- NAVŘENÉ**
- SPÁSOVÁ KANALIZACE ŽTV
 - DEŠŤOVÁ KANALIZACE ŽTV
 - JEDNOTNÁ KANALIZACE
 - VODOKANAL RAO ŽTV
 - PRŮJEZD JEDNOTNÁ KANALIZACE
 - SPÁSOVÁ KANALIZACE PRŮJEZD RAO
 - DEŠŤOVÁ KANALIZACE PRŮJEZD RAO
 - VODOKANAL PRŮJEZD RAO
 - REVIZNÍ ŠACHTY-SPÁSOVÁ KANALIZACE
 - REVIZNÍ ŠACHTY-DEŠŤOVÁ KANALIZACE
 - PODZEMNÍ HYDANT-VÝZUŠNÍK
 - OCHRANĚNÁ ŽELEZ (1 m)
- SOŠ-5**
SOŠ-5
H1=V1

- NAVŘENÉ-SAMOST. PD**
- DEŠŤOVÁ KANALIZACE
 - ELEKTROINSTALACE
 - KABELOVÁ TELEFONIE
 - STL PLYNOVOD
 - VĚPPE TRUBKY
 - VĚŠNÉ OSVĚTLENÍ
 - KOMUNIKACE
 - VÝKONOVÝ PŘÍH
 - VÝŠKOVÁ ŽELEZ
 - ULČOV VĚSTI
 - LINDOV ŽAB

POZNÁMKA :
PŘELOŽBA VÝZUŠNÉHO VEDENÍ MN (SAMOST. PD E.ON)
BUDE VODOKANALOVANÁ S TOUTO PD

UPOZORNĚNÍ

1. ZÁVĚS PODZEMNÍCH INŽENÝRSKÝCH SÍTÍ JE PROJEKTOVÁN Z POKRYTÍ SPRÁVY SÍTÍ NEJEDNODUŠE JAKO VÝTVOROVACÍ POKRYTÍ PŘED ZÁVĚSOM ŽELEZNÝCH PRACÍ E NĚJNĚ PŘEDSTAVU SPRÁVY SÍTÍ VÝTVOROVACÍ A VÝTVOROVACÍ SÍTÍ DETEKTOROV.
2. HRANICE PÁNEČ. JSOU PŘEDSTAVY Z MAPY KATASTRU NEJEDNODUŠE M 1:2000, NELZE POUŽÍT K VÝTVOROVACÍ HRANIC POZEMKŮ.

VÝTVOROVACÍ	ZODPOVĚDNÝ PROJEKTOVACÍ	Ing. Zdeněk Hejman
P. HEJMAN	PRAC. S. HEJMAN	Pracovník číslo: 349
INVESTOR: Obec Stará Hučba		300 01 Dlepis
Stará Hučba, č.p. 35, 378 71		KČO : 102 91 121
AKČNÍ	ROZSAH PRÁCE	01-2020
ROZSAH PRÁCE A KOMUNIKACE PRO NOVOU	1:200	01-200
ZÁSTAVBU RAO VE STARÉM HEJMAN	01-200	01-200
ČÁSTI KANALIZACE A KANALIZACE	01-200	01-200
OBJEKT: (KOMUNIKACE OBJEKTŮ A TECHNICKÝCH	01-200	01-200
A TECHNICKÝCH ZNAČEK	01-200	01-200
ODKAZ: (KOMUNIKACE OBJEKTŮ A TECHNICKÝCH	01-200	01-200
ZNAČEK)	01-200	01-200

Váš dopis značky:
Ze dne: 16. 09. 2020

Naše č. j.: KHSJC 27449/2020/HOK JH-TA
Spisová značka: S-KHSJC 27449/2020

Vyřizuje: Másílková, DiS.
Tel. číslo: 387712525

Datum: 24. 09. 2020

f-plan, spol. s r.o.
náměstí Míru 460
378 81 Slavonice

Závazné stanovisko orgánu ochrany veřejného zdraví k návrhu projektové dokumentace pro společné územní a stavební povolení na stavbu „Inženýrské sítě a komunikace pro novou zástavbu RD ve Starém Hobzí“.

Krajská hygienická stanice Jihočeského kraje se sídlem v Českých Budějovicích (dále také „KHS Jč kraje“) jako orgán ochrany veřejného zdraví, místně příslušný podle § 11 odst. 1 písm. b) zákona č. 500/2004 Sb., správního řádu, ve znění pozdějších předpisů (dále jen „správní řád“ nebo „s. ř.“), a jako dotčený správní úřad při rozhodování ve věcech upravených zvláštními právními předpisy, které se dotýkají zájmů chráněných orgánem ochrany veřejného zdraví podle zákona č. 258/2000 Sb., o ochraně veřejného zdraví, ve znění pozdějších předpisů (dále jen „zákon č. 258/2000 Sb.“), vydává podle § 77 odst. 1 zákona č. 258/2000 Sb. ve spojení s nařízením vlády č. 272/2000 Sb., o ochraně zdraví před nepříznivými účinky hluku a vibrací, ve znění pozdějších předpisů a ve spojení s § 149 správního řádu a ve spojení s § 4 odst. 2 zákona č. 183/2006 Sb., o územním plánování a stavebním řádu (stavební zákon), ve znění pozdějších předpisů toto

závazné stanovisko:

S návrhem projektové dokumentace pro společné územní a stavební povolení na stavbu „Inženýrské sítě a komunikace pro novou zástavbu RD ve Starém Hobzí“ (dále jen „projektová dokumentace“), zhotoveným 07/2020 zhotovitelem společností f-plan, spol. s r.o., se sídlem náměstí Míru 460, 378 81 Slavonice, IČ 26089297, předloženým orgánu ochrany veřejného zdraví dne 16. 09. 2020 žadatelem Obcí Staré Hobzí, se sídlem Staré Hobzí 35, 378 71 Staré Hobzí, IČ 00247481, zastoupeným zmocněncem společností f-plan, spol. s r.o., se sídlem náměstí Míru 460, 378 81 Slavonice, IČ 26089297, na základě plné moci z dne 15. 09. 2020 (dále jen „žadatel“), jako podkladem pro společné územní a stavební povolení

s e s o u h l a s í .

V souladu s § 77 odst. 1 zákona č. 258/2000 Sb. je souhlas vázán na splnění takto stanovené podmínky:

- 1) Po celou dobu provádění stavby musí být dodržována opatření dle projektové dokumentace k zajištění dodržení hygienických limitů hluku ze stavební činnosti.
- 2) Po celou dobu stavby musí být zajištěno, aby voda dodávaná spotřebitelům odpovídala požadavkům vyhlášky č. 252/2004 Sb., kterou se stanoví hygienické požadavky na pitnou a teplou vodu a četnost a rozsah kontroly pitné vody, ve znění pozdějších změn a doplňků (dále jen „vyhl. č. 252/2004 Sb.“).
- 3) Před uvedením vodovodů do provozu musí být výsledky analýz vzorků vody v rozsahu kráceného rozboru doloženo, že jakost pitné vody dodávaná spotřebitelům plně vyhovuje požadavkům vyhl. č. 252/2004 Sb.

Odůvodnění:

Žadatel podal KHS Jč kraje dne 16. 09. 2020 žádost o vydání stanoviska k projektové dokumentaci pro společné územní a stavební povolení.

Zhotovitelem projektové dokumentace je společnost f-plan, spol. s r.o., se sídlem náměstí Míru 460, 378 81 Slavonice, IČ 26089297. Předložena byla projektová dokumentace číslo arch.: 07/2020, č. zakázky 930620 (projektová dokumentace byla doručena elektronicky).

Projektová dokumentace řeší výstavbu nové místní komunikace – obytné zóny s parkovacími stáními a inženýrských sítí (splašková kanalizace, dešťová kanalizace, vodovod, rozvod podzemního vedení NN, plynovod, rozvod veřejného osvětlení) pro navrhovanou zástavbu pěti rodinných domů v zastavitelné části obce Staré Hobzí.

Nově navržené asfaltové komunikace budou odvodněny nově navrženou dešťovou kanalizací. Částečně jsou dešťové vody odváděny na okolní travnatý terén a do průlehů. V případě naplnění těchto průlehů přeteče voda do dešťové kanalizace.

Jednotlivé parcely mají navrženy přípojky dešťové kanalizace. Pouze parcela č. 2 bude zaústěna do stávající jednotné kanalizace. Toto řešení je navrženo s ohledem na ekonomičnost celé stavby vzhledem k finančním možnostem investora. Množství dešťové vody, která bude z této parcely vypouštěna, je odhadována v minimálním množství, přičemž likvidace dešťových vod bude prováděna přednostně na ploše parcely (retence, atd.).

Vlastní stavbě bude přecházet vybudování dešťové kanalizace, která bude odvádět dešťové vody z této lokality do vodní nádrže na parc. č. 141, která je řešena v rámci projektové dokumentace, kterou zpracovává Ing. Zdeněk Hejtman. Případně bude tato dešťová kanalizace vybudována současně s touto stavbou.

Součástí stavby je oprava stávajícího chodníku na parc. č. 252/10 a dostavba chodníku za účelem přístupu chodců do obytné zóny.

Součástí obytné zóny jsou parkování stání a výhybna.

V obytné zóně se nachází 4 parkoviště pro podélné stání. Jedno parkoviště je pro 5 osobních automobilů, druhé pro 3, třetí pro 2 automobily a čtvrté je vyhrazené pro osoby s omezenou schopností pohybu a orientace. Zde je jen jedno parkovací stání. Parkoviště jsou navržena z betonové dlažby s distančníky (se spárami širokými cca 20 mm).

Výhybna je v obytné zóně navržena v obousměrném úseku, kde je šířka komunikace pouze 3,50 m.

Stavba bude provedena na pozemcích p. č. 247/1, p. č. 247/3, p. č. 252/5, p. č. 252/11, p. č. 252/12, p. č. 252/13, p. č. 252/14, p. č. 252/15 vše k. ú. Stará Hobzí.

Objekty stavby:

SO 1 – Komunikace - obytná zóna

Jedná se o nové místní komunikace šířky 3,50 – 5,10 m v celkové délce 0,388.50 km. Povrch komunikace z asfaltového betonu ACO 11+, ohraničení silničními obrubami – v obytné zóně budou silniční obruby z části zapuštěné, vyčnívající nad terén pouze 20 mm. V obytné zóně jsou navržena 4 parkoviště pro podélné parkování. Celkem je jedná o 11 parkovacích stání pro osobní automobily. Parkování je navrženo zejména pro návštěvy. Jedno parkovací místo bude vyhrazené pro osoby s postižením. Parkování osobních automobilů vlastníků rodinných domů bude řešeno na jednotlivých pozemcích.

SO 2 – Dešťová kanalizace

SO 3 – Splašková kanalizace

SO 4 – Podzemní vedení NN

Podzemní vedení NN k jednotlivým RD je řešeno v samostatné PD pro územní řízení, které si společnost E.ON Česká Republika s.r.o. zpracovává a zároveň povoluje.

SO 5 – Veřejné osvětlení

SO 6 – Vodovod

SO 7 – Plynovod

SO 8 – Zeleň, mobiliář

Lavičky, odpadkové koše, ozelenění přilehlých ploch, výsadba křovin a stromků.

SO 9 – HDPE trubky

Součástí stavby je i příprava HDPE trubek pro budoucí rozvody optické sítě. Bude osazeno několik kabelových šachet a jejich vzájemné propojení

Projektová dokumentace řeší v části B. Souhrnná technická zpráva, kapitola B.2.10 hluk ze stavební činnosti cit.: „...Vzhledem k povaze stavebních prací budou stavební práce striktně prováděny nejdříve od 7:00 hod ráno. Též příjezd mechanizace a zásobování na místo stavby nebude povolen před 7:00 hod. Stavební práce budou ukončeny vždy do 21:00 hod. maximálně a to s podmínkou, že v době 18:00 – 21:00 hod. již nebude probíhat zásobování a lze provádět pouze méně hlučné práce. V případě dnů s velmi hlučnými pracemi (pneumatická sbíječka apod.) dojde k úpravě režimu stavebních prací tak, aby hlučné práce této povahy neprobíhaly déle než 2 hod. za pracovní směnu, tj. zbytek pracovní směny budou probíhat práce s menší hlučností a skončily nejdéle v 18:00 hod.“

Předložená projektová dokumentace byla posouzena v souladu s platnými předpisy v oblasti ochrany veřejného zdraví a v mezích kompetencí daných zák. č. 258/2000 Sb. ve spojení s nařízením vlády č. 272/2011 Sb., o ochraně zdraví před nepříznivými účinky hluku a vibrací, ve znění pozdějších předpisů.

Podmínka č. 1 vyplývá z projektové dokumentace a z § 30 odst. 1 zákona č. 258/2000 Sb. ve spojení s § 12 nařízení vlády č. 272/2011 Sb., o ochraně zdraví před nepříznivými účinky hluku a vibrací, ve znění pozdějších předpisů.

Podmínky č. 2 a 3 vyplývají z vyhl. č. 252/2004 Sb.

„otisk razítka“

Jana Másílková, DiS.

vrchní referent

oddělení HOK JH-TA

Ing. Zdeněk Hejtman
Projektová a inženýrská činnost ve výstavbě
Palackého nám. 3/I
380 01 Dačice

VÁŠ DOPIS ZNAČKY/ZE DNE
30. 09. 2020

NAŠE ZNAČKA
PM-40482/2020/5203/Gr

VYŘIZUJE
Ing. Roman Gric
+420 541 637 297
gric@pmo.cz

MÍSTO/DATUM
Brno
23. 10. 2020

Inženýrské sítě a komunikace pro novou zástavbu ve Starém Hobzí – část vodovod a kanalizace

(k.ú. Staré Hobzí; p.č. 252/1, 252/15, 252/14, 252/13, 252/12I, 252/11, 247/1, 252/5, 247/1, 5268, 248, 171, 250, 4038; ORP Dačice; kraj Jihočeský; ČHP 4-14-01)

Charakteristika akce:

Dne 30. 09. 2020 nám byla předložena žádost o vyjádření pro vydání společného povolení pro akci: „Inženýrské sítě a komunikace pro novou zástavbu ve Starém Hobzí – část vodovod a kanalizace“. Stavbu projektoval žadatel, stavebníkem je obec Staré Hobzí.

Projektová dokumentace řeší výstavbu splaškové a dešťové kanalizace a vodovodního řadu včetně přípojek pro budoucí zástavbu rodinných domů ve východní části Starého Hobzí.

Lokalita bude napojená na stávající infrastrukturu. Podle hydrogeologického posudku není lokalita vhodná k zasakování dešťových vod.

Splaškové vody budou odváděny do stávající jednotné kanalizace, která je svedena na obecní ČOV Staré Hobzí. Dešťová kanalizace se napojí na projektovanou dešťovou kanalizaci (samostatný projekt). Podle sdělení zpracovatele projektu budou dešťové vody odváděny budovanou dešťovou kanalizací do stávající požární nádrže „U Karáskových“, v níž je vyhrazen objem 140 m³ pro retenci dešťových vod z dešťové kanalizace. Přepad z této nádrže ústí do vodoteče Páčna (IDVT 10191581 ve správě Lesy ČR), která po cca 1,3 km ústí do vodního toku Moravská Dyje.

Dešťové kanalizační přípojky v předložené dokumentaci jsou navrženy pro čtyři plánované RD a pro RD na pozemku p.č. 252/1 (celkem 5 přípojek). Odvod dešťových vod u posledně uvedeného RD bude do akumulární nádrže s bezpečnostním přepadem do splaškové kanalizace. Podél komunikací jsou v zájmové lokalitě na třech místech navrženy vsakovací rýhy.

Stavba se nenachází ve vyhlášeném záplavovém území vodního toku.

Zájmová lokalita se nachází v povodí vodního útvaru povrchových vod DYJ_0070 Moravská Dyje od toku Myslůvka po státní hranici a v území vodního útvaru podzemních vod 65401 Krystalinikum v povodí Dyje - západní část.

Stanovisko správce povodí

Na základě ustanovení § 54 odst. 4 zákona 254/2001 Sb. o vodách a o změně některých zákonů (vodní zákon), ve znění pozdějších předpisů, vydává Povodí Moravy, s. p., jako správce povodí následující

s t a n o v i s k o :

a) Z hlediska zájmů daných platným Národním plánem povodí Dunaje a Plánem dílčího povodí Dyje [ustanovení § 24 až § 26 zákona č. 254/2001 Sb., o vodách a o změně některých zákonů] je uvedený záměr možný, protože lze předpokládat, že záměrem nedojde ke zhoršení chemického stavu a ekologického stavu/potenciálu dotčených útvarů povrchových vod a chemického stavu a kvantitativního stavu útvarů podzemních vod, a že nebude znemožněno dosažení jejich dobrého stavu/potenciálu.

Toto hodnocení vychází z posouzení souladu daného záměru s výše uvedenými platnými dokumenty.

Předpokládáme, že uvedený záměr vzhledem ke svému charakteru, velikosti a dopadu nebude mít vliv na stav vodního útvaru.

b) Z hlediska dalších zájmů chráněných zákonem č. 254/2001 Sb., o vodách a o změně některých zákonů, souhlasíme s uvedeným záměrem s těmito podmínkami:

1. Se zaústěním budované splaškové kanalizace na obecní ČOV Staré Hobzí souhlasíme pouze za předpokladu, že uvedená ČOV má platné povolení k vypouštění odpadních vod a uvažovanou novou výstavbou nedojde k překročení látkové ani hydraulické kapacity ČOV.
2. Nesouhlasíme se zaústěním bezpečnostního přepadu z akumulární nádrže pro dešťovou vodu u jednoho z RD do splaškové kanalizace, jak je uvedeno v předložené dokumentaci (D.1. Technická zpráva, září 2020).
3. Veškeré dešťové vody budou, pokud to hydrogeologické poměry umožňují, likvidovány ve smyslu § 5 a 27 zákona č. 254/2001 Sb., v platném znění, vyhlášky č. 501/2006 Sb. v platném znění, konkrétně dle TNV 75 9011 „Hospodaření se srážkovými vodami“. Přednostně budou zasakovány, využívány a zadržovány v lokalitě.
4. Při realizačních pracích nedojde ke znečištění podzemních a povrchových vod závadnými látkami, zejména ropnými produkty ze stavebních a dopravních prostředků.

Doba platnosti tohoto stanoviska je 2 roky, nebude-li využito pro vydání platného rozhodnutí nebo opatření vodoprávního nebo jiného správního úřadu.



Ing. Pavel Bíza

vedoucí útvaru správy povodí

Povodí Moravy, s.p.
602 00 Brno, Dřevařská 11
IČO:70890013, DIČ:CZ70890013
-13-

**VYJÁDŘENÍ O EXISTENCI SÍTĚ ELEKTRONICKÝCH KOMUNIKACÍ
společnosti CETIN a.s.
(„Vyjádření“)**

**A VŠEOBECNÉ PODMÍNKY OCHRANY SÍTĚ ELEKTRONICKÝCH KOMUNIKACÍ
společnosti CETIN a.s.
(„Všeobecné podmínky ochrany SEK“)**

toto Vyjádření a Všeobecné podmínky ochrany SEK je vydané dle ustanovení § 101 zákona č. 127/2005 Sb., o elektronických komunikacích a o změně některých souvisejících zákonů, v platném znění („**Zákon o elektronických komunikacích**“), a dle ustanovení § 161 zákona č. 183/2006 Sb., o územním plánování a stavebním řádu, v platném znění („**Stavební zákon**“), a dle příslušných ustanovení zákona č. 89/2012 Sb., občanského zákoníku, v platném znění („**Občanský zákoník**“)

Číslo jednací: 671136/20

Číslo žádosti: 0120 818 147 („Žádost“)

Název akce („Stavba“)	ZTV RD Staré Hobzí - I. etapa	
Důvod vydání Vyjádření („Důvod vyjádření“)	Informace o poloze sítě	
Žadatel	Ing. Zdeněk Hejtmán	
Stavebník	Obec Staré Hobzí, 35, Staré Hobzí, 37871	
Zájmové území	Okres	Jindřichův Hradec
	Obec	Staré Hobzí
	Kat. území / č. parcely	Staré Hobzí
Platnost Vyjádření	16. 6. 2022 („Den konce platnosti Vyjádření“)	

Žadatel Žádostí určil a vyznačil Zájmové území, jakož i určil Důvod Vyjádření.

Na základě určení a vyznačení Zájmového území Žadatelem a na základě určení Důvodu Vyjádření vydává společnost CETIN a.s. následující Vyjádření:

Dojde ke střetu se sítí elektronických komunikací (dále jen „SEK“) společnosti CETIN a.s.

- (I) Na Žadatelem určeném a vyznačeném Zájmovém území se vyskytuje SEK společnosti CETIN a.s.; a
- (II) Stavebník nebo jím pověřená třetí osoba je povinen řídit se Všeobecnými podmínkami ochrany SEK, které jsou nedílnou součástí Vyjádření; a
- (III) pro případ, že bude nezbytné přeložení SEK, zajistí vždy takové přeložení SEK její vlastník, společnost CETIN a.s. Stavebník, který vyvolal překládku SEK je dle ustanovení § 104 odst. 17 Zákona o elektronických komunikacích povinen uhradit společnosti CETIN a.s. veškeré náklady na nezbytné úpravy dotčeného úseku SEK, a to na úrovni stávajícího technického řešení; a
- (IV) pro účely přeložení SEK dle bodu (III) tohoto Vyjádření je Stavebník povinen uzavřít se společností CETIN a.s. Smlouvu o realizaci překládky SEK; a
- (V) Stavebník a/nebo Žadatel není oprávněn užít toto Vyjádření k podání jakékoliv žádosti o vydání jakéhokoliv správního rozhodnutí či jiného rozhodnutí majícího obdobný charakter.

Číslo jednací: 671136/20

Číslo žádosti: 0120 818 147

Vyjádření je platné pouze pro Zájmové území určené a vyznačené Žadatelem, jakož i pro Důvod Vyjádření stanovený a určený Žadatelem v Žádosti.

Vyjádření pozbývá platnosti i) dnem, kdy je Žadatelem a/nebo Stavebníkem použito k podání žádosti o vydání jakéhokoliv správního rozhodnutí či jiného rozhodnutí majícího obdobný charakter a/nebo dnem zahájení jakéhokoliv správního rozhodnutí či jiného rozhodnutí majícího obdobný charakter, ve kterém bylo Vyjádření použito, ii) uplynutím doby platnosti v tomto Vyjádření uvedeného, iii) změnou rozsahu Zájmového území či změnou Důvodu Vyjádření uvedeného v Žádosti a/nebo iv) porušením Všeobecných podmínek ochrany SEK, to vše v závislosti na tom, která ze skutečností rozhodná pro pozbytí platnosti Vyjádření nastane nejdříve.

Společnost CETIN a.s. vydáním tohoto Vyjádření poskytla Žadateli pro Žadatelem určené a vyznačené Zájmové území veškeré informace o SEK dostupné společnosti CETIN a.s. ke dni podání Žádosti.

Ze strany společnosti CETIN a.s. může v některých případech docházet ke zpracování Vašich osobních údajů. Ke zpracování Vašich osobních údajů dochází vždy v souladu s platnými právními předpisy. Konkrétní zásady a podmínky zpracování osobních údajů společností CETIN a.s. jsou dostupné na stránce <https://www.cetin.cz/zasady-ochrany-osobnich-udaju>.

V případě dotazů k Vyjádření kontaktujte prosím asistenční linku 238 461 111.

Přílohami Vyjádření jsou:

- *Všeobecné podmínky ochrany SEK*
- *Informace k vytýčení SEK ve vlastnictví společnosti CETIN a.s.*
- *Situační výkres (obsahuje Zájmové území určené a vyznačené Žadatelem a výřezy účelové mapy SEK)*

Vyjádření vydala společnost **CETIN a.s.** dne: 16. 6. 2020.



CETIN a.s.
Českomoravská 2510/19, Libeň
190 00 Praha 9
DIČ: CZ04084063

102

VŠEOBECNÉ PODMÍNKY OCHRANY SÍTĚ ELEKTRONICKÝCH KOMUNIKACÍ společnosti CETIN a.s.

1. PLATNOST VŠEOBECNÝCH PODMÍNEK

- i) Tyto Všeobecné podmínky ochrany sítě elektronických komunikací (dále jen „VPOSEK“) tvoří součást Vyjádření (jak je tento pojem definován níže v článku 2 VPOSEK).
- ii) V případě rozporu mezi Vyjádřením a těmito VPOSEK mají přednost ustanovení Vyjádření, pokud není těmito VPOSEK stanoveno jinak.

2. DEFINICE

Níže uvedené termíny, jsou-li použity v těchto VPOSEK a uvozeny velkým písmenem, mají následující význam:

„**CETIN**“ znamená CETIN a.s. se sídlem Českomoravská 2510/19, Libeň, 190 00 Praha 9, IČO: 04084063, zapsaná v obchodním rejstříku vedeném Městským soudem v Praze pod spz. B 20623;

„**Den**“ je kalendářní den;

„**Kabelovod**“ podzemní zařízení sestávající se z tělesa Kabelovodu a kabelových komor, sloužící k zatahování kabelů a ochranných trubek;

„**Občanský zákoník**“ znamená zákon č. 89/2012 Sb., občanský zákoník, ve znění pozdějších předpisů;

„**POS**“ je zaměstnanec společnosti CETIN, pověřený ochranou sítě, Josef Mála, tel.: 724 216 554, e-mail: josef.mala@cetin.cz;

„**Pracovní den**“ znamená Den, který není v České republice dnem pracovního klidu nebo státem uznaným svátkem;

„**Příslušné požadavky**“ znamená jakýkoli a každý příslušný právní předpis, vč. technických norem, nebo normativní právní akt veřejné správy či samosprávy, nebo jakékoli rozhodnutí, povolení, souhlas nebo licenci, včetně podmínek, které s ním souvisí;

„**Překládka**“ je stavba spočívající ve změně trasy vedení SEK ve vlastnictví CETIN nebo přemístění zařízení SEK ve vlastnictví CETIN; Stavebník, který Překládku vyvolal, je dle ustanovení § 104 odst. 17 Zákona o elektronických komunikacích povinen uhradit společnosti CETIN veškeré náklady na nezbytné úpravy dotčeného úseku SEK, a to na úrovni stávajícího technického řešení;

„**SEK**“ je síť elektronických komunikací ve vlastnictví CETIN;

„**Stavba**“ je stavba a/nebo činnost ve vztahu, k níž bylo vydáno Vyjádření, a je prováděna Stavebníkem a/nebo Žadatelem v souladu s Příslušnými požadavky, povolená příslušným správním rozhodnutím vydaným dle Stavebního zákona;

„**Stavebník**“ je osoba takto označená ve Vyjádření;

„**Stavební zákon**“ je zákon č. 183/2006 Sb., o územním plánování a stavebním řádu;

„**Vyjádření**“ je vyjádření o existenci sítě elektronických komunikací vydané společností CETIN dne 16. 6. 2020 pod č.j. 671136/20;

„**Žájmové území**“ je území označené Žadatelem a/nebo Stavebníkem v Žádosti;

„**Situační výkres**“ je výkres, který je přílohou Vyjádření a obsahuje Žájmové území určené a vyznačené Žadatelem v Žádosti a výřezy účelové mapy SEK;

„**Zákon o elektronických komunikacích**“ je zákon č. 127/2005 Sb., o elektronických komunikacích a o změně některých souvisejících zákonů, ve znění pozdějších předpisů;

„**Žadatel**“ je osoba takto označená ve Vyjádření.

„**Žádost**“ je žádost, kterou Žadatel a/nebo Stavebník požádal CETIN o vydání Vyjádření.

3. PLATNOST A ÚČINNOST VPOSEK

Tyto VPOSEK jsou platné a účinné dnem odeslání Vyjádření na i) adresu elektronické pošty Stavebníka a/nebo Žadatele uvedenou v Žádosti nebo ii) adresu pro doručení prostřednictvím poštovní přepravy uvedenou Stavebníkem a/nebo Žadatelem v Žádosti.

4. OBECNÁ PRÁVA A POVINNOSTI STAVEBNÍKA A/NEBO ŽADATELE

- (i) Stavebník, Žadatel je výslovně srozuměn s tím, že SEK je veřejně prospěšným zařízením, byla zřízena ve veřejném zájmu a je chráněna Příslušnými požadavky.
- (ii) SEK je chráněna ochranným pásmem, jehož rozsah je stanoven (a) ustanovením § 102 Zákona o elektronických komunikacích a/nebo (b) právními předpisy účinnými před Zákonom o elektronických komunikacích, není-li Příslušnými požadavky stanoveno jinak.
- (iii) Stavebník, Žadatel nebo jím pověřená třetí osoba, je povinen při provádění Stavby nebo jiných prací, při odstraňování havárií a projektování staveb, řídit se Příslušnými požadavky, správnou praxí v oboru stavebnictví a technologickými postupy a je povinen učinit veškerá nezbytná opatření vyžadovaná Příslušnými požadavky k ochraně SEK před poškozením. Povinnosti dle tohoto odstavce má Stavebník rovněž ve vztahu k SEK, které se nachází mimo Žájmové území.
- (iv) Při zjištění jakéhokoliv rozporu mezi údaji v Situačním výkresu, který je přílohou Vyjádření a skutečným stavem, je Stavebník a/nebo Žadatel povinen bez zbytečného odkladu, nejpozději Den následující po zjištění takové skutečnosti, zjištěný rozpor oznámit POS.
- (v) Stavebník, Žadatel nebo jím pověřená třetí osoba, je povinen každé poškození či krádež SEK bezodkladně, nejpozději Den následující po zjištění takové skutečnosti, oznámit takovou skutečnost dohledovému centru společnosti CETIN na telefonní číslo +420 238 464 190.
- (vi) Bude-li Stavebník, Žadatel nebo jím pověřená třetí osoba na společnosti CETIN požadovat, aby se jako účastník správního řízení, pro jehož účely bylo toto Vyjádření vydáno, vzdala práva na odvolání proti rozhodnutí vydanému ve správním řízení, je oprávněn kontaktovat POS.

5. POVINNOSTI STAVEBNÍKA PŘI PŘÍPRAVĚ STAVBY

- (i) Při projektování Stavby je Stavebník povinen zajistit, aby projektová dokumentace Stavby (i) zohledňovala veškeré požadavky na ochranu SEK vyplývající z Příslušných požadavků, zejména ze Zákona o elektronických komunikacích a Stavebního zákona, (ii) respektovala správnou praxi v oboru stavebnictví a technologické postupy a (iii) umožňovala, aby i po provedení a umístění Stavby dle takové projektové dokumentace byla společnost CETIN, jako vlastník SEK schopna bez jakýchkoli omezení a překážek provozovat SEK, provádět údržbu a opravu SEK.
- (ii) Nebude-li možné projektovou dokumentaci zajistit některý, byť i jeden z požadavků dle předchozího odstavce (i) a/nebo umístění Stavby by mohlo způsobit, že nebude naplněn některý, byť i jeden z požadavků dle předchozího odstavce (i), vyvolá Stavebník Překládku.
- (iii) Při projektování Stavby, která se nachází nebo je u ní zamýšleno, že se bude nacházet v ochranném pásmu radiových tras společnosti CETIN a překračuje výšku 15 m nad zemským povrchem, a to včetně dočasných objektů zařízení staveniště (jeřáby, konstrukce, atd.) je Stavebník povinen písemně kontaktovat POS za účelem získání konkrétního stanoviska a podmínek k ochraně radiových tras společnosti CETIN a pro určení, zda Stavba vyvolá Překládku. Ochranné pásmo radiových tras v šíři 50m je zakresleno do situačního výkresu, který je součástí tohoto Vyjádření.

VŠEOBECNÉ PODMÍNKY OCHRANY SÍTĚ ELEKTRONICKÝCH KOMUNIKACÍ společnosti CETIN a.s.

- (iv) Pokud se v Zájmovém území nachází podzemní silové vedení (NN) ve vlastnictví společnosti CETIN, je Stavebník povinen ve vztahu k projektové dokumentaci zajistit totéž, co je uvedeno pod písm (i) tohoto článku 5, přičemž platí, že Stavebník vyvolá Překládku v případech uvedených pod písm (ii) tohoto článku 5.
- (v) Stavebník je povinen při projektování Stavby, která je stavbou (a) zařízení silových elektrických sítí (VN, VVN a ZVVN) a/nebo (b) trakčních vedení, provést výpočet či posouzení rušivých vlivů na SEK, zpracovat ochranná opatření, to vše dle a v souladu s Příslušnými požadavky. Stavebník je povinen nejpozději třicet (30) Dnů před podáním žádosti o vydání příslušného správního rozhodnutí k umístění Stavby dle Stavebního zákona předat POS výpočet či posouzení rušivých vlivů na SEK a zpracovaná ochranná opatření.
- (vi) Je-li Stavba v souběhu s Kabelovodem, nebo Kabelovod kříží, je Stavebník povinen nejpozději ke Dni, ke kterému započne se zpracováním projektové dokumentace ke Stavbě, oznámit POS a projednat s POS (a) veškeré případy, kdy trajektorie podvrtné potlaků budou vedeny ve vzdálenosti menší, než je 1,5 m od Kabelovodu a (b) jakékoliv výkopové práce, které budou nebo by mohly být vedeny v úrovni či pod úrovní Kabelovodu nebo kabelové komory.
- (vii) Je-li Stavba umístěna nebo má být umístěna v blízkosti Kabelovodu, ve vzdálenosti menší, než jsou 2 m nebo kříží-li Stavba Kabelovod ve vzdálenosti menší, než je 0,5 m nad nebo kdekoliv pod Kabelovodem, je Stavebník povinen předložit POS k posouzení zakreslení Stavby v příčných řezech, přičemž do příčného řezu je Stavebník rovněž povinen zakreslit profil kabelové komory.

6. POVINNOSTI STAVEBNÍKA PŘI PROVÁDĚNÍ STAVBY

- (i) Stavebník je před započítím jakýchkoliv zemních prací ve vztahu ke Stavbě povinen vytýčit trasu SEK na terénu dle Příslušných požadavků a dle Stavebního zákona. S vytýčenou trasou SEK je Stavebník povinen seznámit všechny osoby, které budou anebo by mohly zemní práce ve vztahu ke Stavbě provádět. V případě porušení této povinnosti bude Stavebník odpovědný společnosti CETIN za náklady a škody, které porušením této povinnosti společnosti CETIN vzniknou a je povinen je společnosti CETIN uhradit.
- (ii) Pět (5) Pracovních dní před započítím jakýchkoliv prací ve vztahu ke Stavbě je Stavebník povinen oznámit společnosti CETIN, že zahájí práce či činnosti ve vztahu ke Stavbě. Písemné oznámení dle předchozí věty zašle Stavebník na adresu elektronické pošty POS a bude obsahovat minimálně číslo jednací Vyjádření a kontaktní údaje Stavebníka.
- (iii) Stavebník je povinen zabezpečit a zajistit SEK proti mechanickému poškození, a to zpravidla dočasným umístěním silničních betonových panelů nad kabelovou trasou SEK. Do doby, než je zajištěna a zabezpečena ochrana SEK proti mechanickému poškození, není Stavebník oprávněn přejíždět vozidly nebo stavební mechanizací kabelovou trasu SEK. Při přepravě vysokých nákladů nebo při projíždění stroji, vozidly či mechanizací pod nadzemním vedením SEK je Stavebník povinen prověřit, zda výška nadzemního vedení SEK je dostatečná a umožňuje vpolední a bezpečný způsob přepravy nákladu či průjezdu stroji, vozidly či mechanizací.
- (iv) Při provádění zemních prací v blízkosti SEK je Stavebník povinen postupovat tak, aby nedošlo ke změně hloubky uložení nebo prostorového uspořádání SEK. V místech, kde SEK vystupuje ze země do budovy, rozváděče, na sloup apod. je Stavebník povinen vykonávat zemní práce se zvýšenou mírou opatrnosti, výkopové práce v blízkosti sloupů nadzemního vedení SEK je Stavebník povinen provádět v takové vzdálenosti od sloupu nadzemního vedení SEK,

- kteřá je dostatečná k tomu, aby nedošlo nebo nemohlo dojít k narušení stability sloupu nadzemního vedení SEK. Stavebník je povinen zajistit, aby jakoukoliv jeho činností nedošlo bez souhlasu a vědomí společnosti CETIN (a) ke změně nivelety terénu, a/nebo (b) k výsadbě trvalých porostů, a/nebo (c) ke změně rozsahu a změně konstrukce zpevněných ploch. Pokud došlo k odkrytí SEK, je Stavebník povinen SEK po celou dobu odkrytí náležitě zabezpečit proti prověšení, poškození a odcizení.
- (v) Zjistí-li Stavebník kdykoliv během provádění prací ve vztahu ke Stavbě jakýkoliv rozpor mezi údaji v projektové dokumentaci a skutečností, je povinen bezodkladně přerušit práce a oznámit zjištěný rozpor na adresu elektronické pošty POS. Stavebník není oprávněn pokračovat v pracích ve vztahu ke Stavbě do doby, než získá písemný souhlas POS s pokračováním prací.
 - (vi) Stavebník není bez předchozího písemného souhlasu společnosti CETIN oprávněn manipulovat s kryty kabelových komor, jakkoliv zakrývat vstupy do kabelových komor, a to ani dočasně, vstupovat do kabelových komor, jakkoliv manipulovat s případně odkrytými prvky SEK či s jakýmkoliv jiným zařízením se SEK souvisejícím. Rovněž bez předchozího písemného souhlasu společnosti CETIN není Stavebník oprávněn umístit nad trasou Kabelovodu jakoukoliv jinou síť technické infrastruktury v podélném směru.
 - (vii) Byla-li v souladu s Vyjádřením a těmito VPOSEK odkryta SEK je Stavebník povinen tři (3) Pracovní dny před zakrytím SEK písemně oznámit POS zakrytí SEK a vyzvat ho ke kontrole před zakrytím. Oznámení Stavebníka dle předchozí věty musí obsahovat minimálně předpokládaný Den zakrytí, číslo jednací Vyjádření a kontaktní údaje Stavebníka. Stavebník není oprávněn provést zakrytí do doby, než získá písemný souhlas POS se zakrytím.

7. ROZHODNÉ PRÁVO

Vyjádření a VPOSEK se řídí českým právem, zejména Občanským zákoníkem, Zákonem o elektronických komunikacích a Stavebním zákonem. Veškeré spory z Vyjádření či VPOSEK vyplývající budou s konečnou platností řešeny u příslušného soudu České republiky.

8. PÍSEMNÝ STYK

Písemným stykem či pojmem „písemně“ se pro účely Vyjádření a VPOSEK rozumí předání zpráv jedním z těchto způsobů:

- v listinné podobě;
- e-mailovou zprávou se zaručeným elektronickým podpisem dle zák. č. 227/2000 Sb., o elektronickém podpisu a o změně některých dalších zákonů (zákon o elektronickém podpisu), ve znění pozdějších předpisů;

9. ZÁVĚREČNÁ USTANOVENÍ

- (i) Stavebník, Žadatel nebo jím pověřená třetí osoba je počínaje Dnem převzetí Vyjádření povinen užít informace a data uvedená ve Vyjádření pouze a výhradně k účelu, pro který mu byla tato poskytnuta. Stavebník, Žadatel nebo jím pověřená třetí osoba není oprávněn informace a data rozmnožovat, rozšiřovat, pronajímat, půjčovat či jinak umožnit jejich užívání třetí osobou bez předchozího písemného souhlasu společnosti CETIN.
- (ii) Pro případ porušení kterékoliv z povinností Stavebníka, Žadatele nebo jím pověřené třetí osoby, založené Vyjádřením /nebo těmito VPOSEK je Stavebník, Žadatel či jím pověřená třetí osoba odpovědný za veškeré náklady a škody, které společnosti CETIN vzniknou porušením povinností Stavebníka, Žadatele nebo jím pověřené třetí osoby.

Číslo jednací: 671136/20

Číslo žádosti: 0120 818 147

Informace k vytyčení *SEK*

V případě požadavku na vytyčení *PVSEK* společnosti *CETIN a.s.* se, prosím, obračejte na společnosti uvedené níže.

CETIN a.s. - středisko Čechy jih

se sídlem: Českomoravská 2510/19, Libeň, 190 00 Praha 9

IČ: 04084063

DIČ: CZ04084063

kontakt: Ing. Vok Zdrahal, mobil: 776264550, e-mail: vok.zdrahal@cetin.cz

GIS-STAVINVEX, a.s.

se sídlem: Pražská 1156, Pelhřimov

IČ: 25163558

DIČ: CZ25163558

kontakt: Petr Novák, mobil: 737 286 334, tel/fax: 596 541 102, e-mail: ostrava@gis-stavinvox.cz

Jan Koc

se sídlem: Protivín, Maletice 37, PSČ 39811

IČ: 76621278

DIČ: CZ500912233

kontakt: Jan Koc, mobil: 602 574 682, e-mail: jan.koc@iol.cz

Jiří Novotný, Montáž, údržba a servis tel.sítí - okr. Jindřichův Hradec

se sídlem: Akad. Práta 524, 675 55 Hrotovice, okr. Třebíč

IČ: 72377259

DIČ:

kontakt: Jiří Novotný, tel.: 568860888, mobil: 777318588, e-mail: novotny.hrotovice@seznam.cz

Montela s.r.o.

se sídlem: Kněžskodvorská 535/25 , 370 04 České Budějovice

IČ: 14503026

DIČ: CZ 14503026

kontakt: Jana Krásná, tel.: 387020611, mobil: 602167642, e-mail: vytyceni@montela.cz

SITEL, spol. s r.o.

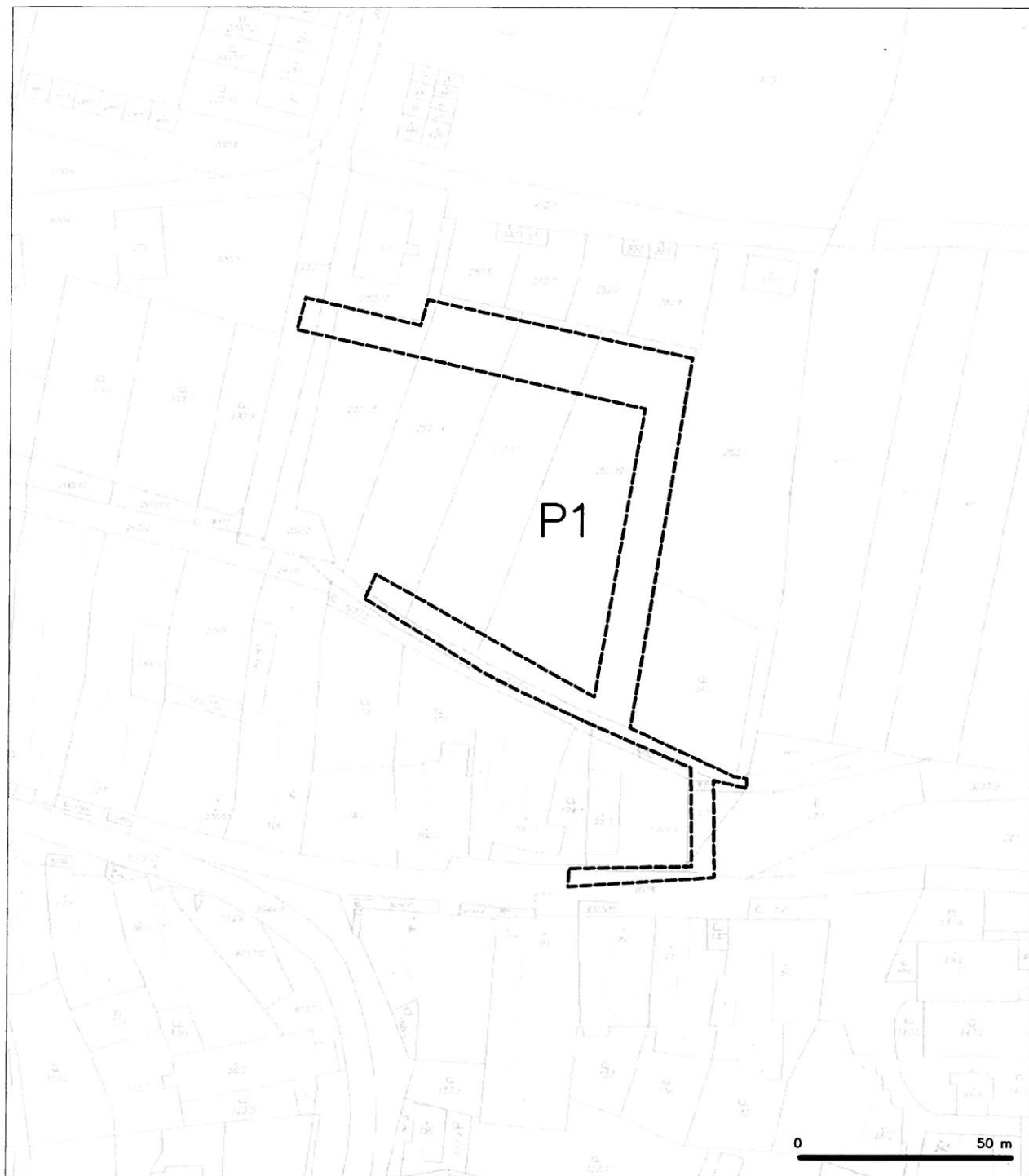
se sídlem: Baarova 957/15 Praha 4, PSČ 140 00, oblastní provozovna - Tábor , Dražická 55,390 03 Tábor-Náchod

IČ: 44797320

DIČ: CZ44797320

kontakt: Magdalena Čedíková, tel: 548 133 454, mobil: 724 748 833, e-mail: mcedikova@sitel.cz

SITUAČNÍ VÝKRES - ZÁJMOVÉ ÚZEMÍ

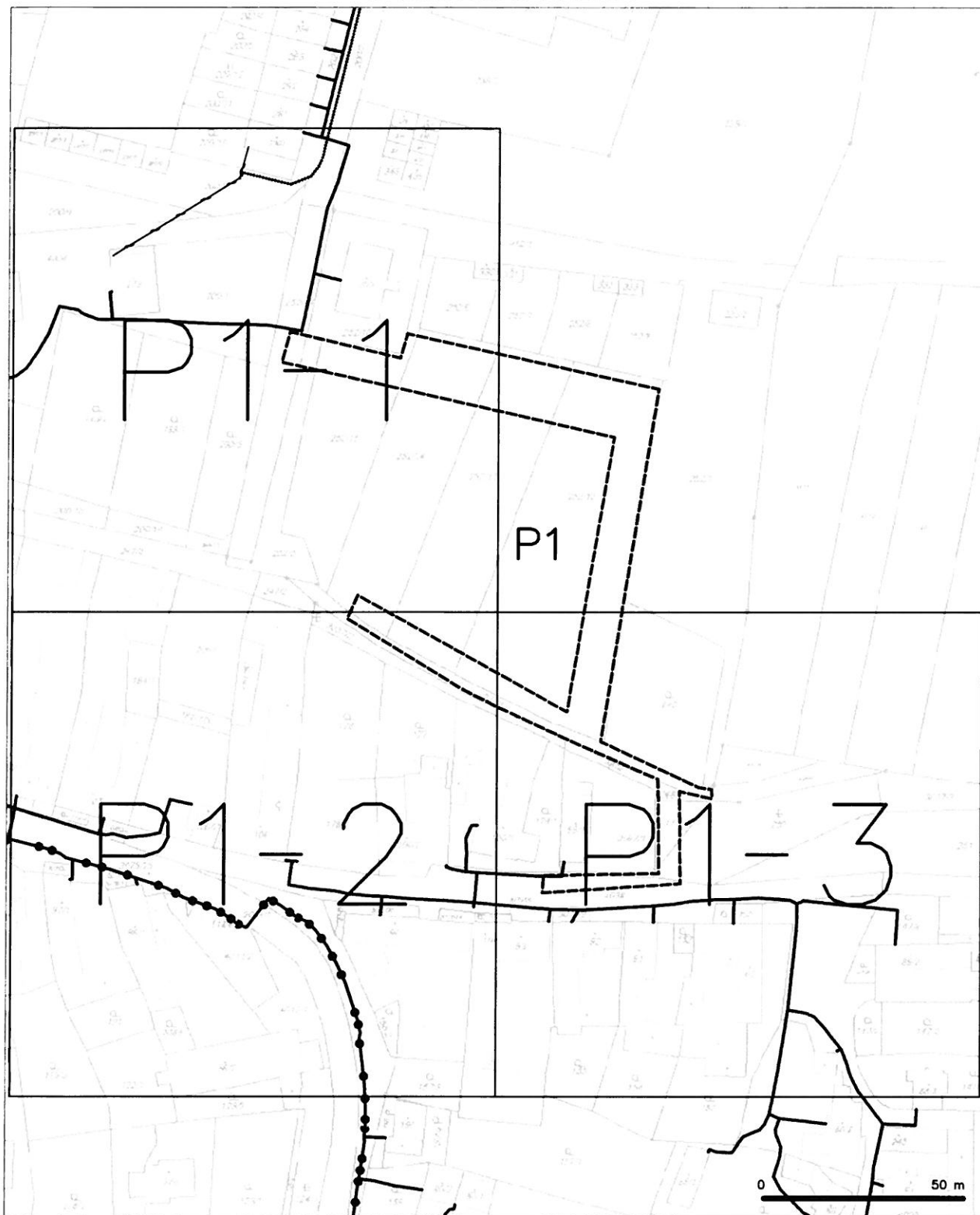


LEGENDA

----- hranice zájmového území a vyjádření

Kaš
CETIN a.s.
Českomoravská 2510/19, Lázně
190 00 Praha 5
DIČ: CZ04084063
102

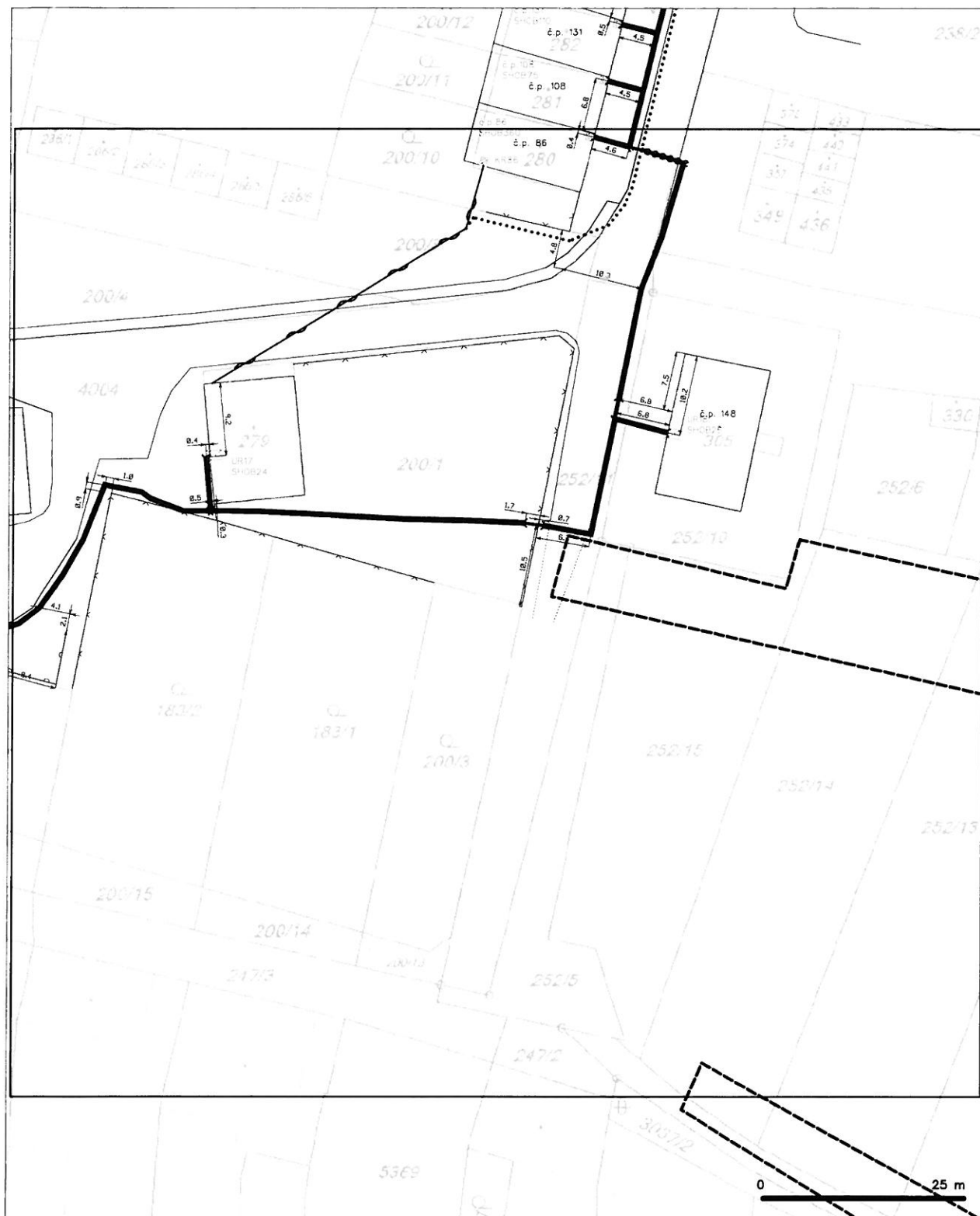
SITUAČNÍ VÝKRES - POLYGON 1



LEGENDA

- | | |
|---|---|
| ----- hranice státního území s výhledem | ----- nezaměřený průběh optického kabelu, HDPE trubky |
| ----- NI příslušná, území s NI příslušnou CETIN | ----- nebo součástí optického a metalického kabelu |
| ----- zaměřený průběh metalického kabelu | ----- radare silé, ochranné pásmo radare silé |
| ----- zaměřený průběh optického kabelu, HDPE trubky | ----- napájecí síť |
| ----- nebo součástí optického a metalického kabelu | ----- napájecí síť |
| ----- nezaměřený průběh metalického kabelu | ----- napájecí síť |
| ----- napájecí síť opt | ----- síť s NI |

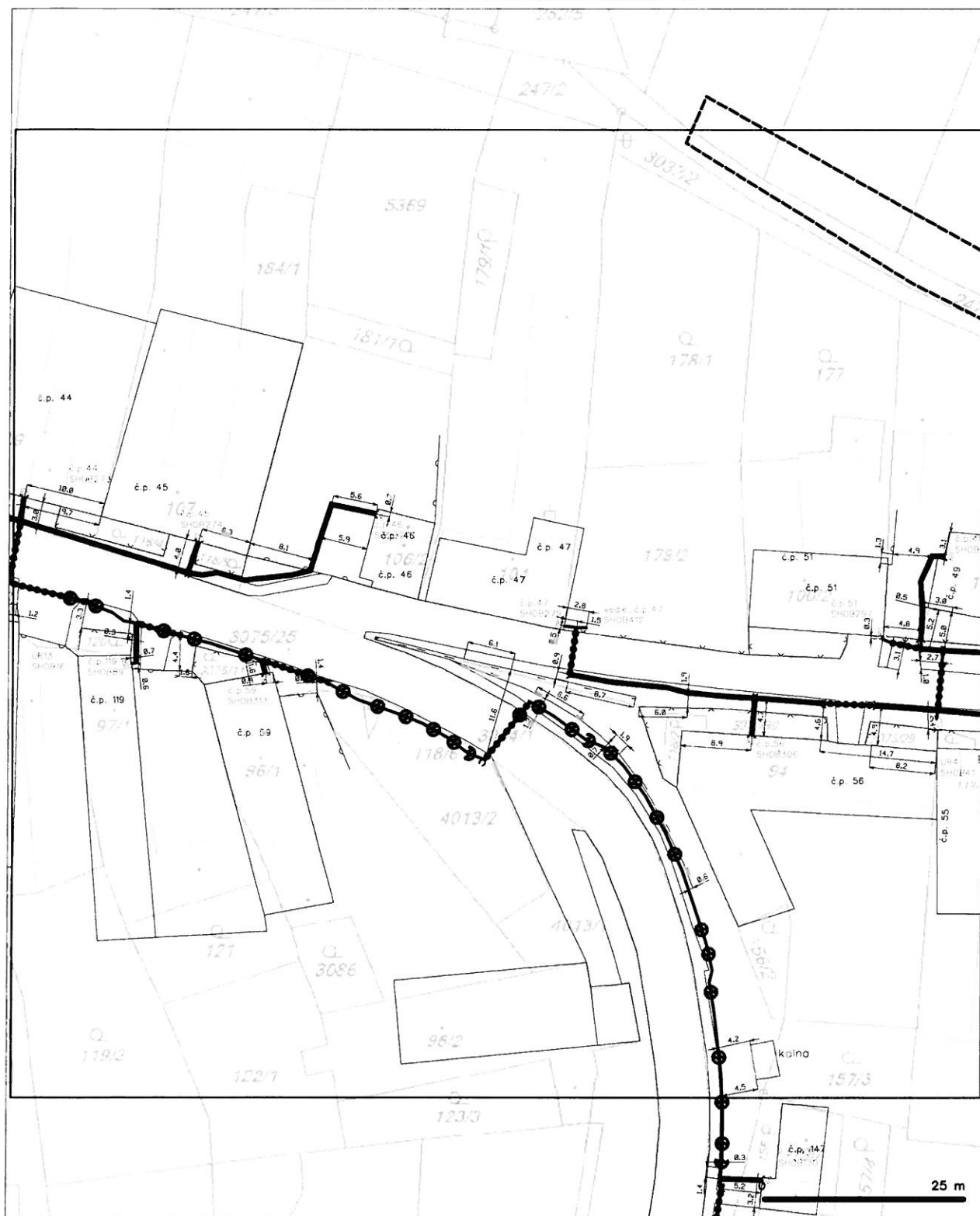
SITUAČNÍ VÝKRES - POLYGON 1, list kladu P1-1



LEGENDA

- | | | | |
|---|--|---|---|
| — | hranice výhledového území / rozšíření | — | nezastřešený průběh optického kabelu, NDPC trubky |
| — | hranice výhledového území / rozšíření CETIN | — | nebo součin optického a metalického kabelu |
| — | rozhraní průběhu metalického kabelu | — | radarové síť, ochranné pásmo radarové síť |
| — | rozhraní průběhu optického kabelu, NDPC trubky | — | nezastřešená síť |
| — | nebo součin optického a metalického kabelu | — | naprogramovaná síť |
| — | nezastřešený průběh metalického kabelu | — | podzemní síť sítí |
| — | nezastřešená síť sítí | — | síť s sítí |

SITUAČNÍ VÝKRES - POLYGON 1, list kladu P1-2



LEGENDA

- | | | | |
|---|--|---|--|
| — | hranice odpovídající územnímu rozdělení | — | nezaměřený příbeh optického kabelu, NDPE trubky nebo soustavy optického a metalického kabelu |
| — | hranice příslušného území z přílohy CETIN | — | radarové síť, ochranné pásmo radarové síť |
| — | zaměřený příbeh metalického kabelu | — | podzemní síť |
| — | zaměřený příbeh optického kabelu, NDPE trubky nebo soustavy optického a metalického kabelu | — | napájecí síť |
| — | nezaměřený příbeh metalického kabelu | — | podzemní síť s optikou |
| — | podzemní síť optikou | — | podzemní síť s optikou |

SITUAČNÍ VÝKRES - POLYGON 1, list kladu P1-3



LEGENDA

- | | | | |
|-------|--|-------|---|
| ----- | hranice příslušného území s výhledem | ----- | neustanovený příbeh optického kabelu, NDPE trubky |
| ----- | NI příslušná území s NI příslušnou CETIN | ----- | nebo součet optického a metalického kabelu |
| ----- | záměrný příbeh metalického kabelu | ----- | radové síle, ochranné pásmo radové síle |
| ----- | záměrný příbeh optického kabelu, NDPE trubky | ----- | podzemní síle |
| ----- | nebo součet optického a metalického kabelu | ----- | neprerušované síle |
| ----- | neustanovený příbeh metalického kabelu | ----- | podzemní síle s NI |
| ----- | podzemní síle s NI | ----- | ----- |



E.ON Distribuce, a.s., F. A. Gerstnera 2151/6, 370 01 České Budějovice

Ing. Zdeněk Hejtman
Palackého nám. 3/I
380 01 Dačice

Jindřichův Hradec, 16.06.2020

**Vyjádření o existenci zařízení distribuční soustavy (elektrická síť)
ve vlastnictví E.ON Distribuce, a.s. a podmínkách práce v jeho blízkosti.**

Investor stavby: Obec Staré Hobzí
Název stavby: ZTV RD Staré Hobzí-I. etapa
Místo stavby: KÚ Staré Hobzí (754323), žadatelem vyznačené
zájmové území

Toto vyjádření slouží pro informaci o stávajícím elektrickém zařízení
distribuční soustavy vlastněném a provozovaném společností E.ON
Distribuce, a.s. a není vyjádřením pro územní a stavební řízení.

V zájmovém území výše uvedené stavby se nachází:

Podzemní vedení NN
Nadzemní vedení NN

Ke stavbě a činnosti v ochranných pásmech zařízení distribuční soustavy je
investor povinen zajistit si písemný souhlas ve smyslu § 46 odst. 11 zákona
č. 458/2000 Sb., o podmínkách podnikání a výkonu státní správy
v energetických odvětvích, v platném znění.

Souhlas se stavbou a činností v ochranném pásmu zařízení distribuční
soustavy uděluje E.ON Distribuce, a.s. (dále jen ECD). S podáním žádosti o
souhlas, prosím, předložte projektovou dokumentaci stavby s podrobným
zákresem a okótováním umístění stavby v ochranném pásmu. Žádost můžete
podat elektronicky na **www.eon-distribuce.cz** – **Souhlas s činností a
stavbou v ochranném pásmu.**

Kontakty na správce zařízení jsou uvedeny v závěru tohoto vyjádření.

Dovolte, abychom Vás upozornili, že při provádění zemních nebo jiných
prací, které mohou ohrozit předmětné distribuční a sdělovací zařízení, jste
povinni dle zákona č. 309/2006 Sb. a nařízení vlády č. 591/2006 Sb. učinit
veškerá opatření, aby nedošlo ke škodám na výše uvedeném zařízení, na
majetku nebo na zdraví osob elektrickým proudem, zejména tím, že zajistíte:

E.ON Distribuce, a.s.
Poskytování informací k
sítím
Pražská 290
377 01 Jindřichův Hradec
www.eon-distribuce.cz

Zuzana Kolářová
T +420-38443-4341
zuzana.kolarova@eon.cz

Naše značka
Z0980-26054766

Sídlo společnosti:
F.A. Gerstnera 2151/6
České Budějovice 7
370 01 České Budějovice
Společnost je zapsána
v Obchodním rejstříku
vedeném Krajským soudem
v Českých Budějovicích,
oddíl B., vložka 1772
IČ: 280 85 400
DIČ: CZ28085400

1. Objednání přesného vytyčení distribuční sítě (trasy kabelu) v terénu a to nejméně 14 dnů před zahájením prací v blízkosti podzemního kabelového vedení. V případě, že nebude možné trasu kabelu bezpečně určit pomocí vytyčovacího zařízení, je investor zemních prací povinen pro jednoznačné stanovení jeho polohy provést na určených místech a v nezbytném rozsahu ruční odkrytí kabelu podle pokynů zaměstnanců ECD. **Vytyčení kabelů VN, NN zajistí Jiří Šíma, tel.: 38443-432238443-432838786-7430, email: jiri.sima@eon.cz.**
2. Provádění zemních prací v ochranném pásmu kabelového vedení výhradně klasickým ručním náradím bez použití jakýchkoli mechanismů s nejvyšší opatrností, nebude-li provozovatelem zařízení stanoveno jinak.
3. Výkopové práce v blízkosti nadzemního vedení NN budou prováděny tak, aby nedošlo k narušení stability podpěrných bodů a uzemňovací soustavy, nebo nebyl jinak ohrožen provoz zařízení a bezpečnost osob. Zároveň požadujeme dodržovat platná ustanovení norem ČSN EN 50 110-1 a PNE 33 3302, zvláště pak minimální dovolené vzdálenosti od vedení:

Minimální dovolené vzdálenosti	Holé vodiče	Izolované vodiče
Nad budovami		
Nad neschůdnými částmi (sklon > 15°), vzdorující ohni	0,5 m	0,3 m
Nad schůdnými částmi (sklon ≤ 15°), vzdorující ohni	4 m	3 m
Na budovách		
K budovám a jejich částem nebo vybavením	0,2 m	0,1 m
Kolem zedních oken		
Před oknem (pouze stávající vedení)	2 m	1 m
Nad oknem	0,2 m	0,2 m
Vedle okna	0,5 m	0,5 m
Pod oknem	1 m	1 m
Kolem střešních oken		
Před oknem	3 m	2 m
Nad oknem	1 m	1 m
Vedle okna	1 m	1 m
Pod oknem	1 m	1 m

4. Při provádění stavebních prací nesmí dojít k poškození a znepřístupnění



zařízení distribuční soustavy.

5. Ohlášení jakéhokoliv poškození distribučního a sdělovacího zařízení na telefonním čísle Poruchové služby **800 22 55 77**.

Kontakty správců zařízení:

VN+NN:

Regionální správa, Jiří Trojan, tel.: 38443-4310, email: jiri.trojan@eon.cz

Vyjádření má platnost do 16.06.2022.

Upozorňujeme Vás na možnou polohovou odchylku vedení v přiložené situaci s informativním zákresem sítí

Do přiložené a námi orazítované situace jsme **informativně** zakreslili:

- zeleně plně podzemní vedení NN
- zeleně čárkovaně nadzemní vedení NN
- polygon s černým obrysem podzemní chránička
- fialově plně zrušené podzemní vedení

Při vytýčení trasy zařízení i ke kontrole před záhozem a ke všem dalším souvisejícím jednáním předložte, prosím, toto vyjádření.

Vyjádření nenahrazuje a neuvádí připojovací podmínky. V případě, že požadujete připojení nového odběrného místa či změnu příkonu, můžete podat žádost elektronicky na www.eon-distribuce.cz.

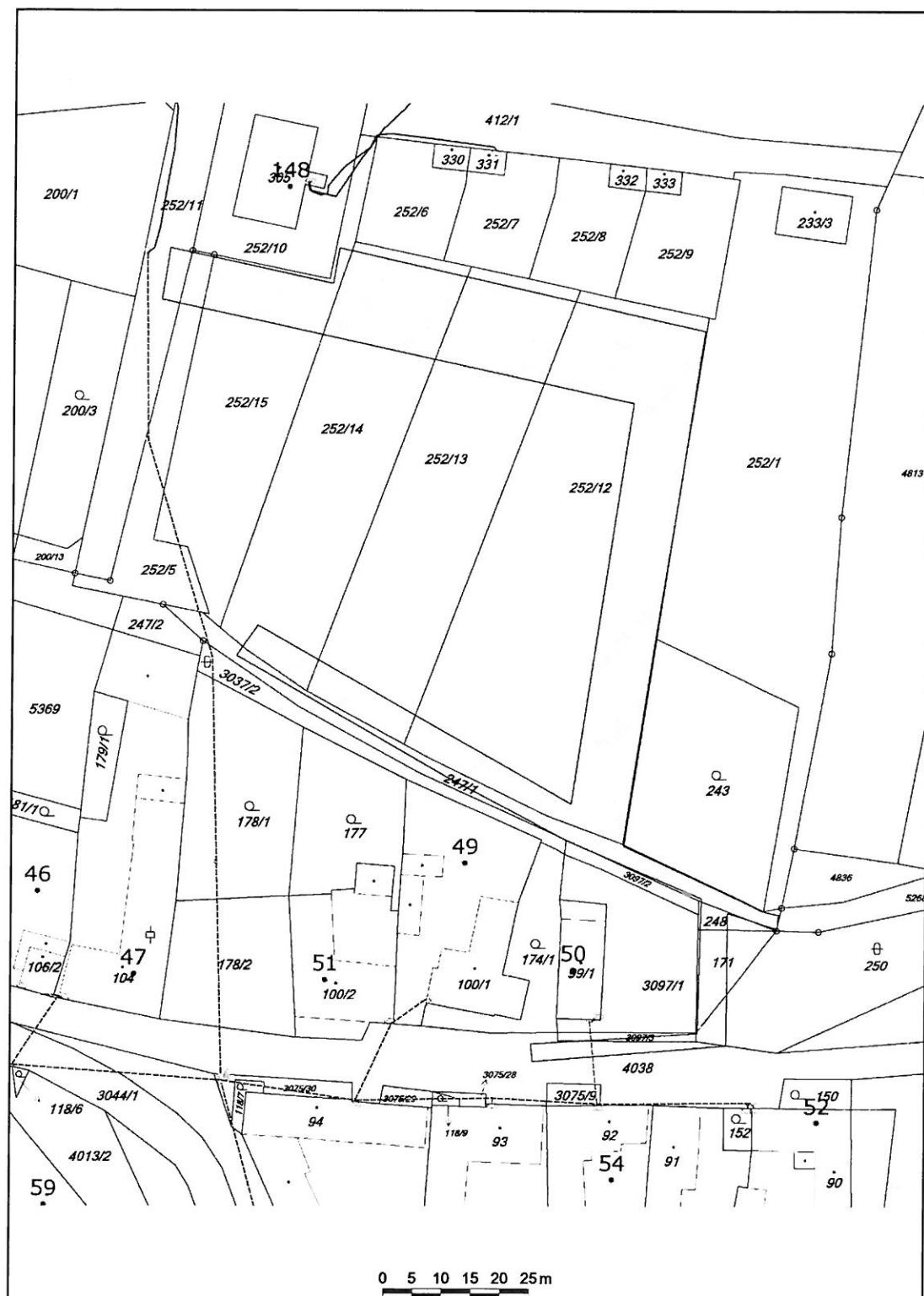
S přátelským pozdravem

E.ON Distribuce, a.s.

E.ON Distribuce, a.s.
F. A. Gerstnera 2151/6
České Budějovice 7
370 01 České Budějovice

Příloha: Orazítovaná situace s informativním zákresem sítí

Informativní zákres sítí **elektro** k žádosti 26054766



Datum 16.06.2020

e-on

E.ON Distribuce, a.s.
F. A. Gerstnera 2151/6
České Budějovice 7
370 01 České Budějovice

Akce:

**Inženýrské sítě a komunikace pro novou zástavbu RD ve Starém
Hobzí – část vodovod a kanalizace**

**Vyjádření projektanta k vyjádření E.ON Distribuce a.s.
zn. J13637-27021619 ze dne 13.10.2020, bod 6.
(vyjádření k žádosti o souhlas se stavbou a činností v OP
zařízení DS (elektrická síť) ve vlastnictví E.ON
Distribuce a.s.)**



E.ON Distribuce, a.s., F. A. Gerstnera 2151/6, 370 01 České Budějovice

Ing. Zdeněk Hejtmán
Palackého nám. 3/I
380 01 Dačice

Jindřichův Hradec, 13.10.2020

**Vyjádření k žádosti o souhlas se stavbou a činností v ochranném pásmu
zařízení distribuční soustavy (elektrická síť) ve vlastnictví E.ON
Distribuce, a.s.**

Toto vyjádření slouží pro potřeby řádného umístění, výstavby a užívání stavby a je vyjádřením pro územní a stavební řízení.

Předložili jste nám žádost o vyjádření ke stavbě a činnosti v ochranném pásmu:

Podzemní vedení NN
Nadzemní vedení NN

Název stavby: Inženýrské sítě a komunikace pro novou zástavbu RD
ve Starém Hobzí-část vodovod a kanalizace
Místo stavby: KÚ Staré Hobzí (754323), žadatelem vyznačené
zájmové území

Souhlasíme s provedením výše uvedené akce v ochranném pásmu zařízení distribuční soustavy při splnění těchto podmínek:

1. V zájmovém území nového ZTV Provozovatel distribuční soustavy připravuje investiční stavbu v rámci, které bude vybudováno nové kabelové vedení NN, na které budou připojena nová odběrná místa (jednotlivé stavební parcely ZTV).
2. Požadujeme proto koordinovat projekt vodovodu a kanalizace s projektem nového kabelového vedení NN. Projekt nového kabelového vedení NN zpracovává SETO s.r.o.
3. Jednotlivé sítě požadujeme umístit v souladu s prostorovou normou ČSN 73 6005.
4. Pokládku nového vodovodu a kanalizace požadujeme realizovat před pokládkou kabelového vedení NN.
5. Po vybudování nového kabelového vedení NN bude venkovní vedení NN křižující ZTV demontováno.
6. Na parcelách č. 171, 250 a 4038 bude do konce roku 2020 vybudováno nové kabelové vedení NN (stavba, na kterou má Provozovatel distribuční

E.ON Distribuce, a.s.
Regionální správa J.
Hradec
Pražská 290
377 01 Jindřichův Hradec
www.eon-distribuce.cz

Jiří Trojan
T +420-38443-4310
jiri.trojan@eon.cz

Naše značka
J13637-27021619

Sídlo společnosti:
F.A. Gerstnera 2151/6
České Budějovice 7
370 01 České Budějovice
Společnost je zapsána
v Obchodním rejstříku
vedeném Krajským soudem
v Českých Budějovicích,
oddíl B., vložka 1772
IČ: 280 85 400
DIČ: CZ28085400

soustavy vydáno stavební povolení). Trasu nového kabelového vedení NN požadujeme respektovat. Projektovou dokumentaci zpracovala společnost SETO s.r.o.

7. Šachty vodovodu a kanalizace požadujeme umístit minimálně 1m od kabelového vedení NN.
8. V ochranných pásmech (dále jen OP) zařízení distribuční soustavy budou při realizaci uděleného souhlasu dodrženy podmínky dle § 46 odst. 8 zákona č. 458/2000 Sb., v platném znění, kde se konstatuje, že v OP těchto zařízení je zakázáno pod písmeny:
 - c) provádět činnosti, které by mohly ohrozit spolehlivost a bezpečnost provozu těchto zařízení nebo ohrozit život, zdraví či majetek osob
 - d) provádět činnosti, které by znemožňovaly nebo podstatně znesnadňovaly přístup k těmto zařízením.
9. Zakreslení trasy nadzemního i podzemního vedení, vyskytujícího se v zájmovém území, do všech vyhotovení prováděcí dokumentace a jeho vyznačení dobře viditelným způsobem přímo v terénu. Jedná se zejména o místa křížení či souběhu trasy vedení s trasou pohybu mechanizace, s trasou vedení výkopů a podobně tak, aby pracující na staveništi byli o hranicích ochranného pásma trvale informováni.
10. Objednání přesného vytýčení distribuční sítě (trasy kabelu) v terénu a to nejméně 14 dnů před zahájením prací v blízkosti podzemního kabelového vedení. V případě, že nebude možné trasu kabelu bezpečně určit pomocí vytyčovacího zařízení, je investor zemních prací povinen pro jednoznačné stanovení jeho polohy provést na určených místech a v nezbytném rozsahu ruční odkrytí kabelu podle pokynů zaměstnanců ECD. **Vytýčení kabelů VN, NN zajistí Jiří Šíma, tel.: 38443-432238443-432838786-7430, email: jiri.sima@eon.cz.**
11. Provádění zemních prací v ochranném pásmu kabelového vedení výhradně klasickým ručním náradím bez použití jakýchkoli mechanismů s nejvyšší opatrností, nebude-li provozovatelem zařízení stanoveno jinak.
12. Vhodné zabezpečení obnaženého kabelu (podložení, vyvěšení, ...), aby nedošlo k jeho poškození poruchou nebo nepovolanou osobou a označení výstražnými tabulkami, bude provedeno podle pokynů pracovníka ECD. Další podmínky pro zabezpečení našeho zařízení si vyhradujeme při vytýčení nebo po jeho odkrytí.
13. Vyřešení způsobu provedení souběhů a křížení výše zmíněné akce s rozvodným zařízením musí odpovídat příslušným ČSN.
14. Přizvání zástupce ECD ke kontrole křížovatek a souběhů před záhozem výkopu. O kontrole bude proveden zápis do montážního nebo stavebního deníku. Při nedodržení této podmínky budou poruchy vzniklé na zařízení odstraňovány na náklady investora stavby.
15. Po dokončení musí stavba z pohledu ochrany před provozními a poruchovými vlivy distribuční soustavy odpovídat příslušným normám,



zejména PNE 33 3301, PNE 33 3302, PNE 34 1050, ČSN EN 50 341-1, PNE 33 0000-1, ČSN EN 50 522, ČSN EN 61 936-1, ČSN 73 6005.

16. Po dokončení stavby připomínáme, že v OP distribučního zařízení je dále zakázáno:
 - a) zřizovat bez souhlasu vlastníka těchto zařízení stavby či umisťovat konstrukce a jiná podobná zařízení, jakož i uskladňovat hořlavé a výbušné látky
 - b) provádět bez souhlasu jeho vlastníka zemní práce
 - c) u nadzemního vedení nechávat růst porosty nad výšku 3 m
 - d) u podzemního vedení vysazovat trvalé porosty a přejíždět vedení mechanizmy o celkové hmotnosti nad 6t.
17. V projektové dokumentaci a při stavbě budou respektovány podmínky uvedené ve vyjádření č. 26054766 s platností do 16.06.2022 o existenci zařízení distribuční soustavy ve vlastnictví a provozování ECD a podmínkách práce v jeho blízkosti.
18. Veškerá stavební činnost v OP distribučního a sdělovacího zařízení bude před jejím zahájením konzultována s příslušným správcem zařízení (kontakty na správce zařízení jsou uvedeny v závěru tohoto vyjádření), který stanoví bezpečnostní opatření pro práce v OP příslušného rozvodného zařízení dle platné ČSN EN 50 110-1.
19. Veškeré práce s mechanizací, jejichž části se za provozu mohou přiblížit k vodičům v OP nadzemního vedení 22 kV a výkopové práce v OP podzemního vedení 22 kV, je nutno provádět za beznapětového stavu vedení a vypnutí požadujeme objednat nejméně 25 kalendářních dnů předem. Práce s mechanizací v OP vedení 110 kV je nutno provádět za beznapětového stavu vedení a vypnutí požadujeme objednat nejpozději do 10. dne předchozího měsíce.

Kontakty správců zařízení:

VN+NN:

Regionální správa, Jiří Trojan, tel.: 38443-4310, email: jiri.trojan@eon.cz

V případě nedodržení vzdáleností a podmínek dle norem a platných právních předpisů nesouhlasíme po ukončení stavby s její kolaudací.

S přátelským pozdravem

E.ON Distribuce, a.s.

e-on

**e-on****E.ON Distribuce, a.s.****F. A. Gerstnera 2151/6****České Budějovice 7****370 01 České Budějovice**

Upozornění :

Při realizaci stavby „Staré Hobzí, 5 RD – kabel. vedení NN“ (projektant samostatné PD : SETO Dačice – viz přiložená situace D01) **dojde m.j. i ke změně části trasy navrženého kabelového vedení NN** na parcelách p.č. 248, 171 a 250, k.ú. Staré Hobzí.

Proto je bezpodmínečně nutno před zahájením prací na realizaci jedné nebo druhé akce tyto práce jednotlivými zhotoviteli zkoordinovat.

Dačice, 26.10.2020

Vypracoval : Ing. Zdeněk Hejtman

Příloha : D01 – Situace projektovaného vedení, stávajících a budoucích sítí, demontáží, schéma zapojení, řezy výkopem kab. vedení



E.ON Distribuce, a.s., F. A. Gerstnera 2151/6, 370 01 České Budějovice

Ing. Zdeněk Hejtman
Palackého nám. 3/I
380 01 Dačice

Jindřichův Hradec, 16.06.2020

**Vyjádření o existenci zařízení distribuční soustavy (plyn)
ve vlastnictví E.ON Distribuce, a.s. a podmínkách práce v jeho blízkosti.**

Investor stavby: Obec Staré Hobzí
Název stavby: ZTV RD Staré Hobzí-I. etapa
Místo stavby: KÚ Staré Hobzí (754323), žadatelem vyznačené
zájmové území

Toto vyjádření slouží pro informaci o stávajícím zařízení distribuční soustavy plynu vlastněném a provozovaném společností E.ON Distribuce, a.s. a není vyjádřením pro územní a stavební řízení.

V zájmovém území výše uvedené stavby se nachází:
Plynovod STL

Ke stavbě a činnosti v ochranných pásmech plynárenského zařízení a ke stavbě v bezpečnostních pásmech vysokotlakých plynárenských zařízení je investor povinen zajistit si písemný souhlas ve smyslu § 68 odst. 4 a § 69 odst. 3 zákona č. 458/2000 Sb., o podmínkách podnikání a výkonu státní správy v energetických odvětvích, v platném znění.

Souhlas se stavbou a činností v ochranném pásmu a souhlas se stavbou v bezpečnostním pásmu zařízení distribuční soustavy plynu uděluje E.ON Distribuce, a.s. (dále jen ECD). S podáním žádosti o souhlas, prosím, předložte projektovou dokumentaci stavby s podrobným zákresem a okótováním umístění stavby v ochranném případně bezpečnostním pásmu. Žádost můžete podat elektronicky na **www.eon-distribuce.cz** ? **Souhlas s činností a stavbou v ochranném pásmu.**
Kontakty na správce zařízení jsou uvedeny v závěru tohoto vyjádření.

Dovolte, abychom Vás upozornili, že při provádění zemních nebo jiných prací, které mohou ohrozit předmětné distribuční zařízení, jste povinni dle zákona č. 309/2006 Sb., a nařízení vlády č. 591/2006 Sb., učinit veškerá

E.ON Distribuce, a.s.
Poskytování informací k
sítím
Pražská 290
377 01 Jindřichův Hradec
www.eon-distribuce.cz

Zuzana Kolářová
T +420-38443-4341
zuzana.kolarova@eon.cz

Naše značka
Z0980-26054766

Sídlo společnosti:
F.A. Gerstnera 2151/6
České Budějovice 7
370 01 České Budějovice
Společnost je zapsána
v Obchodním rejstříku
vedeném Krajským soudem
v Českých Budějovicích,
oddíl B., vložka 1772
IČ: 280 85 400
DIČ: CZ28085400



opatření, aby nedošlo ke škodám na výše uvedeném zařízení, na majetku nebo na zdraví osob zejména tím, že zajistíte:

1. Objednání přesného vytyčení distribuční sítě (trasy plynovodu) v terénu a to nejméně 14 dnů před zahájením prací v blízkosti podzemního vedení. V případě, že nebude možné trasu plynovodu bezpečně určit pomocí vytyčovacího zařízení, je investor zemních prací povinen pro jednoznačné stanovení jeho polohy provést na určených místech a v nezbytném rozsahu ruční odkrytí plynovodu podle pokynů zaměstnanců ECD. **Vytyčení plynovodu a katodové ochrany zajistí Daniel Filip, tel.: 38443-4360, email: daniel.filip@eon.cz.**
2. Prokazatelné seznámení pracovníků konajících výkopové práce s uložením plynárenského zařízení a jejich upozornění na to, že při práci musí dbát na maximální opatrnost a v ochranném pásmu nesmí používat žádné mechanizační prostředky a nevhodné pracovní nástroje (hloubicí stroje, sbíječky apod.).
3. Při provádění stavebních prací nesmí dojít k poškození a zneprístupnění zařízení distribuční soustavy.
4. Ohlášení jakéhokoli poškození plynárenského zařízení na telefonní číslo Poruchové služby **1239**.

Kontakty správců zařízení:

STL, NTL:

Správa ZP, Tomáš Zerzub, tel.: 38443-4361, email: tomas.zerzub@eon.cz

Vyjádření má platnost do 16.06.2022.

Upozorňujeme Vás na možnou polohovou odchylku vedení v přiložené situaci s informativním zákresem sítě

Do přiložené a námi orazítované situace jsme **informativně** zakreslili:

- zeleně plně podzemní vedení STL
- zeleně čárkovaně zrušené podzemní vedení STL

Při vytyčení trasy zařízení i ke kontrole před záhozem a ke všem dalším souvisejícím jednáním předložte, prosím, toto vyjádření.

S přátelským pozdravem

E.ON Distribuce, a.s.



E.ON Distribuce, a.s.
F. A. Gerstnera 2151/6
České Budějovice 7
370 01 České Budějovice

Příloha: Orazítkovaná situace s informativním zákresem sítí

Následující oddíl se vyplňuje v případě žádosti o udělení souhlasu se zjednodušeným územním řízením nebo s uzavřením veřejnoprávní smlouvy

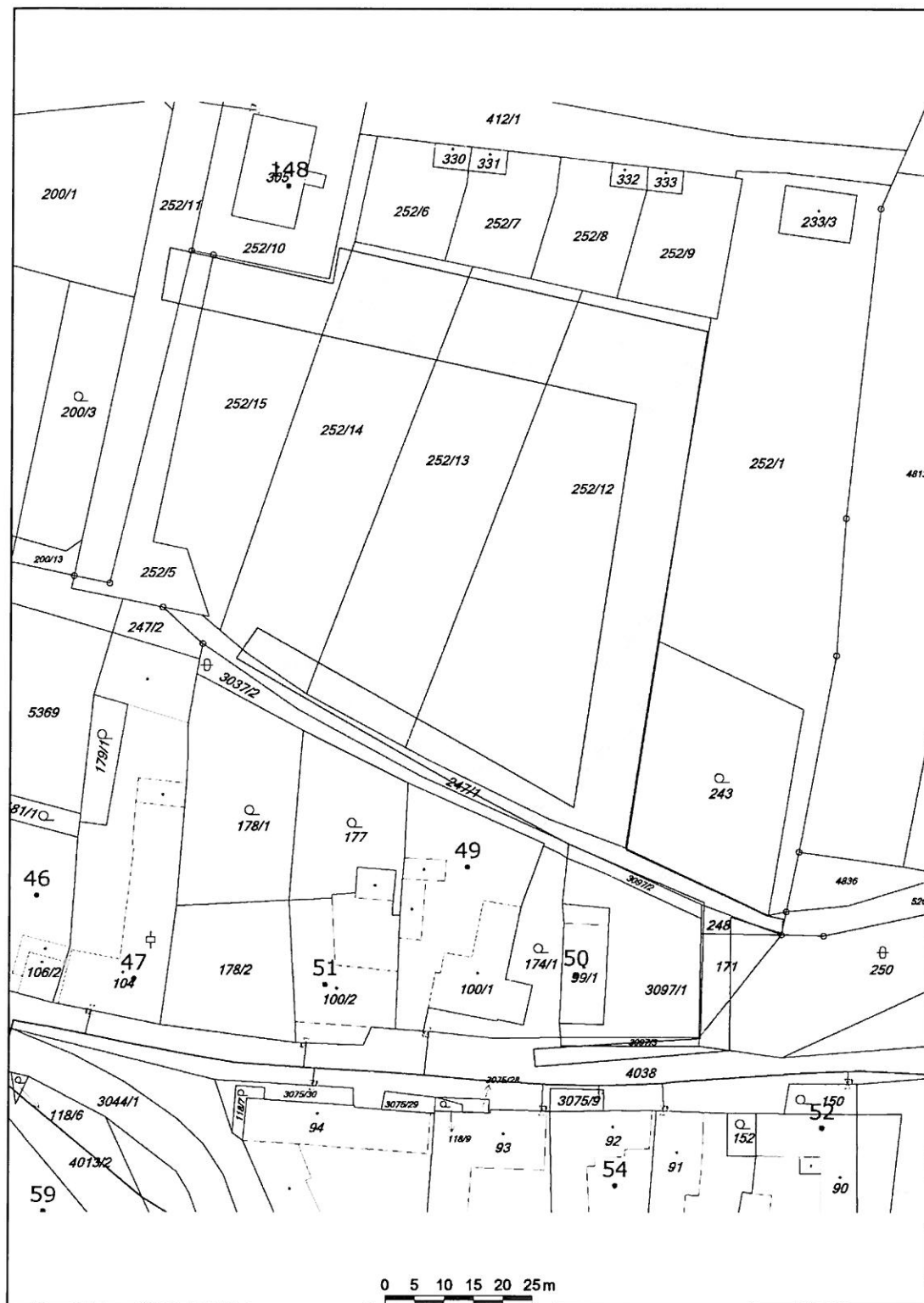
Udělení souhlasu (pro platnost udělení souhlasu je nutný podpis a razítko oprávněného pracovníka ECD)

Souhlasíme – Nesouhlasíme se zjednodušeným územním řízením

Souhlasíme – Nesouhlasíme s uzavřením veřejnoprávní smlouvy

E.ON Distribuce, a.s.

Informativní zákres sítě **plynu** k žádosti 26054766



Datum 16.06.2020

e-on

E.ON Distribuce, a.s.
F. A. Gerstnera 2151/6
České Budějovice 7
370 01 České Budějovice



E.ON Distribuce, a.s., F. A. Gerstnera 2151/6, 370 01 České Budějovice

Ing. Zdeněk Hejtman
Palackého nám. 3/I
380 01 Dačice

Jindřichův Hradec, 07.10.2020

Vyjádření k žádosti o souhlas se stavbou a činností v ochranném pásmu zařízení distribuční soustavy plynu ve vlastnictví E.ON Distribuce, a.s.

Toto vyjádření slouží pro potřeby řádného umístění, výstavby a užívání stavby a je vyjádřením pro územní a stavební řízení.

Předložili jste nám žádost o vyjádření ke stavbě a činnosti v ochranném pásmu:

Plynovod STL

Název stavby: Inženýrské sítě a komunikace pro novou zástavbu RD
ve Starém Hobzí-část vodovod a kanalizace
Místo stavby: KÚ Staré Hobzí (754323), žadatelem vyznačené
zájmové území

Souhlasíme s provedením výše uvedené akce v ochranném pásmu zařízení distribuční soustavy plynu při splnění těchto podmínek:

1. V ochranném pásmu plynového zařízení budou při realizaci uděleného souhlasu přiměřeně dodrženy podmínky dle § 68 odst. 3 zák. č. 458/2000 Sb., v platném znění, kde se konstatuje, že v ochranných pásmech plynových zařízení je zakázáno provádět činnosti, které by ve svých důsledcích mohly ohrozit toto zařízení, jeho spolehlivost a bezpečnost provozu.

ECD požaduje při výstavbě nových inženýrských sítí (zejména při výstavbě kanalizačního potrubí, kanalizačních šachet, odvodňovacího drenážního potrubí a uličních vpustí) dodržet min. vzdálenosti při souběhu a křížení se stávajícím STL plynovodem a přípojkami dle ČSN 73 6005 (Prostorové uspořádání sítí technického vybavení) a Informací o min. vzdálenostech a ochranných pásmech plynárenského zařízení dle platných směrnic E.ON. V případě nedodržení těchto vzdáleností nebo při snižování stávající nivelety vozovky požadujeme opatřit stávající potrubí chráničkou nebo požadujeme provést přeložku stávajícího plynovodu. Dále požadujeme dodržení OP plynovodu při

E.ON Distribuce, a.s.
Správa ZP
Pražská 290
377 01 Jindřichův Hradec
www.eon-distribuce.cz

Tomáš Zerzub
T +420-38443-4361
tomas.zerzub@eon.cz

Naše značka
T10599-27021630

Sídlo společnosti:
F.A. Gerstnera 2151/6
České Budějovice 7
370 01 České Budějovice
Společnost je zapsána
v Obchodním rejstříku
vedeném Krajským soudem
v Českých Budějovicích,
oddíl B., vložka 1772
IČ: 280 85 400
DIČ: CZ28085400

umístování nových objektů (např. svítidel VO, dopravních značek, hydrantů nebo stromů) a případnou úpravu nivelet všech prvků umístěných v komunikaci a chodníku (poklopy uzavíracích armatur).

2. Zakreslení plynárenského zařízení, vyskytujícího se v zájmovém území, do všech vyhotovení prováděcí dokumentace a jeho vyznačení dobře viditelným způsobem přímo v terénu. Jedná se zejména o místa křížení či souběhu trasy vedení s trasou pohybu mechanizace, s trasou vedení výkopů a podobně tak, aby pracující na staveništi byli o hranicích ochranného pásma trvale informováni.
3. Objednání přesného vytýčení distribuční sítě (trasy plynovodu) v terénu a to nejméně 14 dnů před zahájením prací v blízkosti podzemního vedení. V případě, že nebude možné trasu plynovodu bezpečně určit pomocí vytyčovacího zařízení, je investor zemních prací povinen pro jednoznačné stanovení jeho polohy provést na určených místech a v nezbytném rozsahu ruční odkrytí plynovodu podle pokynů zaměstnanců E.ON Distribuce, a.s. (dále jen ECD). **Vytýčení plynovodu a katodové ochrany zajistí Daniel Filip, tel.: 38443-4360, 606 660 911, email: daniel.filip@eon.cz.**
4. Prokazatelné seznámení pracovníků, konajících výkopové práce, s uložením plynárenského zařízení a jejich upozornění na to, že při práci musí dbát na maximální opatrnost a v ochranném pásmu nesmí používat žádné mechanizační prostředky a nevhodné pracovní nástroje (hloubící stroje, sbíječky apod.).
5. Pokud technické řešení stavby vyžaduje v blízkosti podzemního plynárenského zařízení použít tzv. podvrt (protlak), je povinností investora stavby požádat o stanovení podmínek, za kterých může být podvrt zrealizován. Podmínky stanoví místně příslušný pracovník ECD, viz kontakty správců zařízení níže.
6. Provádění vlastních výkopových prací a zásypu v souladu s ČSN 73 3055 a ČSN 73 6133 (NTP a STP - zapískování potrubí, materiál bez ostrých hran, VTP – zásyp prosátou zeminou nebo kopaným pískem).
7. Vhodné zabezpečení odkrytého plynovodu a souvisejícího zařízení do doby zásypu, aby nedošlo k jeho poškození. Další podmínky pro zabezpečení našeho zařízení si vyhrazujeme při vytýčení nebo po jeho odkrytí.
8. Vyřešení způsobu provedení případných křížovatek a souběhů uvažované stavby s plynárenským zařízením v projektové dokumentaci a musí odpovídat ČSN 73 6005, ČSN EN 1594, ČSN EN 12 007 – 1,2,3,4,5, TPG 702 04, TPG 702 01, ČSN EN 12 186, TPG 605 02, TPG 920 21 a souvisejícím předpisům pro umístování objektů a provádění zemních prací.
9. Přizvání zástupce ECD ke kontrole křížovatek a souběhů před záhozem



výkopu. O kontrole bude proveden zápis. Při nedodržení této podmínky budou poruchy, vzniklé na zařízení, odstraňovány na náklady investora stavby.

10. Po skryvce stávajícího terénu nad plynovodem, před navezením nových konstrukčních vrstev, budou přizváni zástupci Regionální správy sítě plynu ke kontrole neporušenosti sítí. O kontrole bude proveden zápis.
11. Po konečných úpravách nad plynovodem nesmí dojít ke snížení ani navýšení nivelety terénu.
12. Řešení případných přeložek plynárenského zařízení dle §70 zákona 458/2000 Sb., v platném znění, po předchozí dohodě se správcem zařízení.
13. Uhrazení veškerých nákladů na práce vyvolané stavbou investorem akce, není-li písemnou dohodou stanoveno jinak.
14. V projektové dokumentaci a při stavbě budou respektovány podmínky uvedené ve vyjádření č. 26054766 s platností do 16.06.2022 o existenci zařízení distribuční soustavy ve vlastnictví a provozování ECD a podmínkách práce v jeho blízkosti.
15. Neprodlené ohlášení jakéhokoliv poškození plynárenského zařízení v provozování ECD na telefonní číslo 1239.

Kontakty správců zařízení:

STL, NTL:

Správa ZP, Tomáš Zerzub, tel.: 38443-4361, 724 258 494,
email: tomas.zerzub@eon.cz

V případě nedodržení vzdáleností a podmínek dle norem a platných právních předpisů nesouhlasíme po ukončení stavby s její kolaudací.

S přátelským pozdravem

E.ON Distribuce, a.s.

E.ON Distribuce, a.s.
F. A. Gerstnera 2151/6
České Budějovice 7
370 01 České Budějovice



Tomáš Zerzub
Správa ZP

Váš dopis Č.j.:

Ze dne:

16.06.2020

Číslo jednací:

O20070121783

Vyřizuje:

Ladislav Buriánek (A)

Tel.:

tel.: +420 387 761 521

Fax:

fax: +420 387 761 225

E-mail:

ladislav.burianek@cevak.cz

Datum:

16.06.2020

Ing. Zdeněk Hejtman
Palackého nám. č.p. 3
380 01 Dačice I

Staré Hobzí, parc. č. 252/12, ZTV RD Staré Hobzí - I. etapa (zákres sítí - se záměrem rozšíření vodohospodářských sítí)

V přiložené situaci je zakresleno Vaše zájmové území. V zájmovém území neprovozuje společnost ČEVAK a.s. žádné sítě ani jiná zařízení.

Toto vyjádření společnosti ČEVAK a.s. má platnost 2 roky ode dne vydání.

S pozdravem

Ladislav Buriánek
referent vyjadřovací činnosti

Přílohy: Mapa_O20070121783.pdf

ČEVAK a.s.
Severní 8/2264, 370 10 České Budějovice
IČ: 608 49 657 DIČ: CZ60849657
zapsaná v OR u KS Č. Budějovice
oddíl B, vložka 657

v. z.



	vodovod		kanalizace		silový kabel
	surová voda		dešťová kanalizace		ovládací kabel
	mimo provoz		odlehčovací stoka		jiný provozovatel

sítě s poskytováním vybraných služeb	Měřítko	1:1000
	Katastrální území	Staré Hobzí
	Příloha k vyjádření č.	O20070121783



ČEVAK a.s.
Severní 2264/8
370 10 České Budějovice

Vyhotovil	Ladislav Buriánek
Vytisknuto	16.06.2020

Při záměru napojení nebo zásahu do naší provozovaných vodohospodářských sítí a jejich ochranných pásem požadujeme předložit projektovou dokumentaci.

