

HIP:		VP:		WAY project s.r.o. Jindřichův Hradec, Jarošovská 1126/II tel.: 384 321 494, 384 327 505 email: wayproject@wayproject.cz		
Projektant:		Kontroloval:	Zodp. projektant:			
		Ing. Lubomír Hlom	Ing. Lubomír Hlom			
Stavebník: Město Dačice				Č. zakázky:	820	Paré č.:
Obec: Dačice				Datum:	02/2018	
Stavba: Výstavba cyklostezek v k.ú. Dačice a Bílkov - trasa 3, Dačice – zahrádkářská kolonie Toužín - změna				Formát:	A4	
				Měřítko:		
				Stupeň:	PDPS+ZDS	
Příloha: Doklady k existenci podzemních vedení				Číslo arch.:	10/15	Číslo přílohy: F 1

SEZNAM DOKLADŮ

Vyjádření správců k existenci stávajících podzemních vedení:

1. MERO ČR, a. s. Kralupy nad Vltavou	19.01. 2017
2. ČEPRO, a. s. Praha 7	19.01. 2017
3. T-Mobile Czech Republic, a. s. Praha 4	19.01. 2017
4. UPC ČR, s. r. o. Praha 4	19.01. 2017
5. ČEVAK, a. s. Č. Budějovice	19.01. 2017
6. NET4GAS, s. r. o. Praha 4	19.01. 2017
7. Vodafone Czech Republic, a. s. Praha 5	19.01. 2017
8. ČD – Telematika, a. s. Praha 3	19.01. 2017
9. Česká telekomunikační infrastruktura, a. s. Praha 4	19.01. 2017
10. Dial Telecom, a. s. Praha 8	19.01. 2017
11. E.ON Servisní, s. r. o. RCDS (el. síť) J. Hradec	23.01. 2017
12. E.ON Servisní, s. r. o. RCDS (plyn) J. Hradec	23.01. 2017
13. Teplospol, a. s. J. Hradec	24.01. 2017
14. UNIPETROL RPA, s. r. o. – BENZINA, odštěpný závod Praha 4	30.01. 2017
15. Povodí Moravy, s. p. závod Dyje - provoz Dačice	30.01. 2017
16. Ministerstvo obrany ČR oddělení ochrany územních zájmů Pardubice	02.02. 2017
17. Městský úřad Dačice odbor správy majetku	13.02. 2017
18. Technické služby Dačice, s. r. o. Dačice	21.02. 2017
19. Státní pozemkový úřad odbor vodohospodářských staveb Praha 3	08.03. 2017

VYJÁDŘENÍ

Číslo jednací: 2017/01/10703

Vaše žádost:

Ze dne: 19.01.2017

Vyřizuje: Alena Růžičková

Telefon: 315 701 331

Email: info@mero.cz

Jana Prágrová

WAY project s.r.o.

Jarošovská

Jindřichův Hradec

Kralupy nad Vltavou, 19.01.2017

Vyjádření k akci


Výstavba cyklostezek v k.ú. Dačice a Bílkov -trasa 3, Dačice - zahrádkářská kolonie Toužín - změna - Stavební řízení

Na základě Vaší žádosti ze dne 19.01.2017 Vám jako majitel ropovodu zasíláme stanovisko k výše uvedené akci.

Sdělujeme Vám, že v uvedené oblasti nedochází ke střetu s naším zařízením.

Platnost tohoto vyjádření je tři roky od data vydání.

S pozdravem



Ing. Tereza Štěpánková
vedoucí oddělení technického rozvoje

MERO ČR, a. s.
Veltruská 748 21
278 01 Kralupy nad Vltavou
zapsaná v obchodním rejstříku, vedeném
u Městského soudu v Praze, oddíl B, vložka 2334

MERO ČR, a. s.

Veltruská 748, 278 01 Kralupy nad Vltavou, Česká republika
Tel.: +420 315 701 111 Fax: +420 315 720 110 E-mail: info@mero.cz www.mero.cz
IČ: 601 93 468 DIČ: CZ 601 93 468 Zapsaná v obchodním rejstříku u Městského soudu v Praze, oddíl B, vložka 2334.
Držitel certifikátu ISO 9001, ISO 14001, ČSN ISO/IEC 27001, OHSAS 18001



Jana Prágrová
WAY project s.r.o.
Jarošovská
Jindřichův Hradec

Dne: 19.01.2017

Vaše č.j.:

Sp.zn: 4214/17

Kontaktní osoba: Zuzana Bednářová

Email: zuzana.bednarova@ceproas.cz, 221/968 250

Věc: Výstavba cyklostezek v k.ú. Dačice a Bílkov -trasa 3, Dačice - zahrádkářská kolonie Toužín - změna - Stavební řízení

K výše uvedené žádosti sdělujeme, že v dotčeném k. ú. Dačice v místě řešeném žádostí, se nenachází podzemní dálkové zařízení ani nadzemní objekty ČEPRO, a. s., ani jiné zájmy ČEPRO, a. s.

S pozdravem

ČEPRO, a. s.

Zájmové území:

POLYGON((-686284.98 -1163143.12,-686265.47 -1163202.24,-686196.96 -1163184.76,-685674.93 -1163381.84,-685645.17 -1163320.17,-685746.51 -1163271.37,-685887.9 -1163227.06,-686137.28 -1163104.76,-686199.19 -1163107.31,-686284.98 -1163143.12))





Došlo dne 19.01.2017
70/17-K/Z-S-Še

PRO SPOLEČN

3

Vyřizuje: Dundáček Petr

E-mail: petr.dundacek@t-mobile.cz

WAY project s.r.o.
Jana Prágrová
Jarošovská 1126/II
37701 Jindřichův Hradec

Naše značka: E02305/17

V Praze dne: 19.1.2017

Vyjádření a stanovení podmínek pro udělení souhlasu s umístěním stavby v ochranném pásmu sítě technické infrastruktury (TI) společnosti T-Mobile Czech Republic a.s.

Vydané podle § 101 ZÁKONA Č. 127/2005 Sb., o elektronických komunikacích a o změně některých souvisejících zákonů (zákon o elektronických komunikacích – dále jen ZEK), ve znění pozdějších předpisů a §161 zákona č. 183/2006 Sb., o územním plánování a stavebním řádu (stavební zákon) či dle dalších příslušných právních předpisů

Věc: Výstavba cyklostezek v k.ú. Dačice a Bílkov -trasa 3, Dačice - zahrádkářská kolonie

Toužín - změna

Stupeň: Jiný důvod

Na základě předložených projektových podkladů dáváme **souhlasné stanovisko k vydání Územního souhlasu / rozhodnutí (Stavebního povolení) a následně souhlas s realizací stavby.**

Dle předložených dokladů nedojde ke kolizi s technickou infrastrukturou společnosti **T-Mobile Czech Republic a.s.**

Toto stanovisko má platnost 1 rok.

Vydané stanovisko nelze prodloužit. Po uplynutí platnosti zadejte žádost o nové stanovisko.

T-Mobile
T-Mobile Czech Republic a.s.
Tomáčkova 2144/1
148 00 Praha 4
IČ 649 49 681, DIČ CZ64949681

.....
Ochrana sítí
Technologický úsek



Příloha č. 1

Rekapitulace žádosti o vyjádření k existenci sítě elektronických komunikací

Číslo žádosti: **E02305/17**
Název stavby /akce: **Výstavba cyklostezek v k.ú. Dačice a Bílkov -trasa 3, Dačice - zahrádkářská kolonie Toužín - změna**
Datum podání žádosti: **19.1.2017**
Důvod žádosti: **Jiný důvod**
Popis jiného důvodu žádosti: **Existence sítí**
Poznámka:

Žadatel

Firma / organizace: **WAY project s.r.o.**
IČ: **63906601**
DIČ:
Kontaktní osoba: **Jana Prágrová**
Adresa: **Jarošovská 1126/II**
Město / obec: **Jindřichův Hradec**
PSČ: **37701**
Stát:
E-mail: **wayproject@wayproject.cz**
Telefonní číslo: **384321494**

Stavebník

Firma / organizace:
Kontaktní osoba:
Adresa:
Město / obec:
PSČ:
Stát:
E-mail:
Telefonní číslo:

Stavba

Výška nad terénem (metry): **0 m**
Projektant:
Druh stavby: **Ostatní**
Hodnota projektu:
Měsíc zahájení stavby:
Měsíc ukončení stavby:

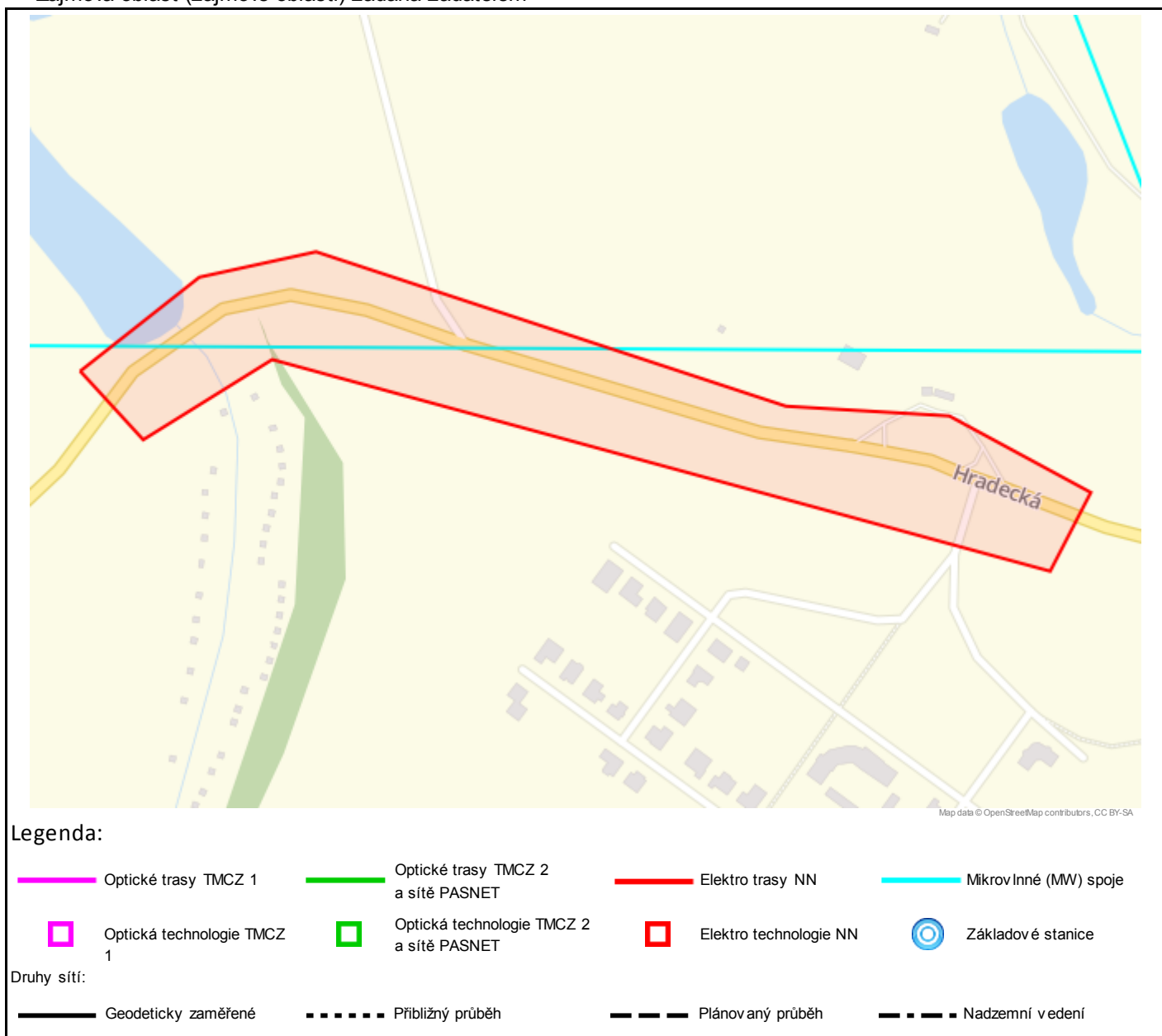
Odeslání stanoviska

E-mail: **wayproject@wayproject.cz**

Příloha č. 2

Situační plánek

Zájmová oblast (zájmové oblasti) zadaná žadatelem



Geometrie zájmové oblasti (zájmových oblastí) žádosti ve formátu WKT a souřadnicovém systému S-JTSK. Zkopírováním textu lze geometrii zobrazit v jakémkoli softwaru podporujícím formát WKT.

POLYGON((-686313.2149 -1163166.4328,-686276.1732 -1163218.2911,-686181.717 -1163174.7671,-685670.542 -1163384.0526,-685636.2784 -1163334.0463,-685726.1045 -1163270.1494,-685836.3034 -1163249.7765,-686142.8232 -1163105.314,-686224.3149 -1163112.7223,-686313.2149 -1163166.4328))



WAY project s.r.o.
Jana Prágrová
Jarošovská
37701 Jindřichův Hradec

**VYJÁDŘENÍ O EXISTENCI VEDENÍ VEŘEJNÉ KOMUNIKAČNÍ SÍTĚ (VVKS)
A VŠEOBECNÉ PODMÍNKY OCHRANY VEDENÍ VEŘEJNÉ KOMUNIKAČNÍ SÍTĚ
SPOLEČNOSTI UPC Česká republika, s.r.o.**

vydané podle § 101 zákona č. 127/2005 Sb., o elektronických komunikacích a o změně některých souvisejících zákonů (zákon o elektronických komunikacích), ve znění pozdějších předpisů a § 161 zákona 183/2006 Sb., o územním plánování a stavebním řádu (stavební zákon).

Číslo žádosti: **E001498/17**
Název akce/stavby: **Výstavba cyklostezek v k.ú. Dačice a Bílkov -trasa 3, Dačice -
zahradkářská kolonie Toužín - změna**
Vyřizuje: **Čípek Miloslav / +420 541612234**
Naše značka:
Datum: **19.1.2017**
Umístěno:
Katastrální území: **Dačice (624403)**
Číslo parcely:
Důvod vydání vyjádření: **Stavební řízení**
Popis důvodu žádosti:
Žádost o souhlas se zjednodušeným územním řízením: **Ne**
Žádost o souhlas s veřejnoprávní smlouvou: **Ne**

Na základě Vaší žádosti o vyjádření o existenci sítě po určení a vyznačení zájmového území – předložení projektové dokumentace a na základě stanovení důvodu pro vydání vyjádření vydává společnost UPC Česká republika, s.r.o. (dále jen **UPC**) **následující vyjádření:**

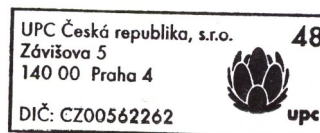
Dle Vámi předložené dokumentace se v prostoru stavby nenacházejí žádná VVKS, která by byla v našem vlastnictví.

Se stavbou souhlasíme

Toto vyjádření se vztahuje k aktuálnímu stavu neexistence VVKS ve staveništi předmětné stavby a ke dni zahájení stavby je nutno existenci VVKS znovu ověřit.

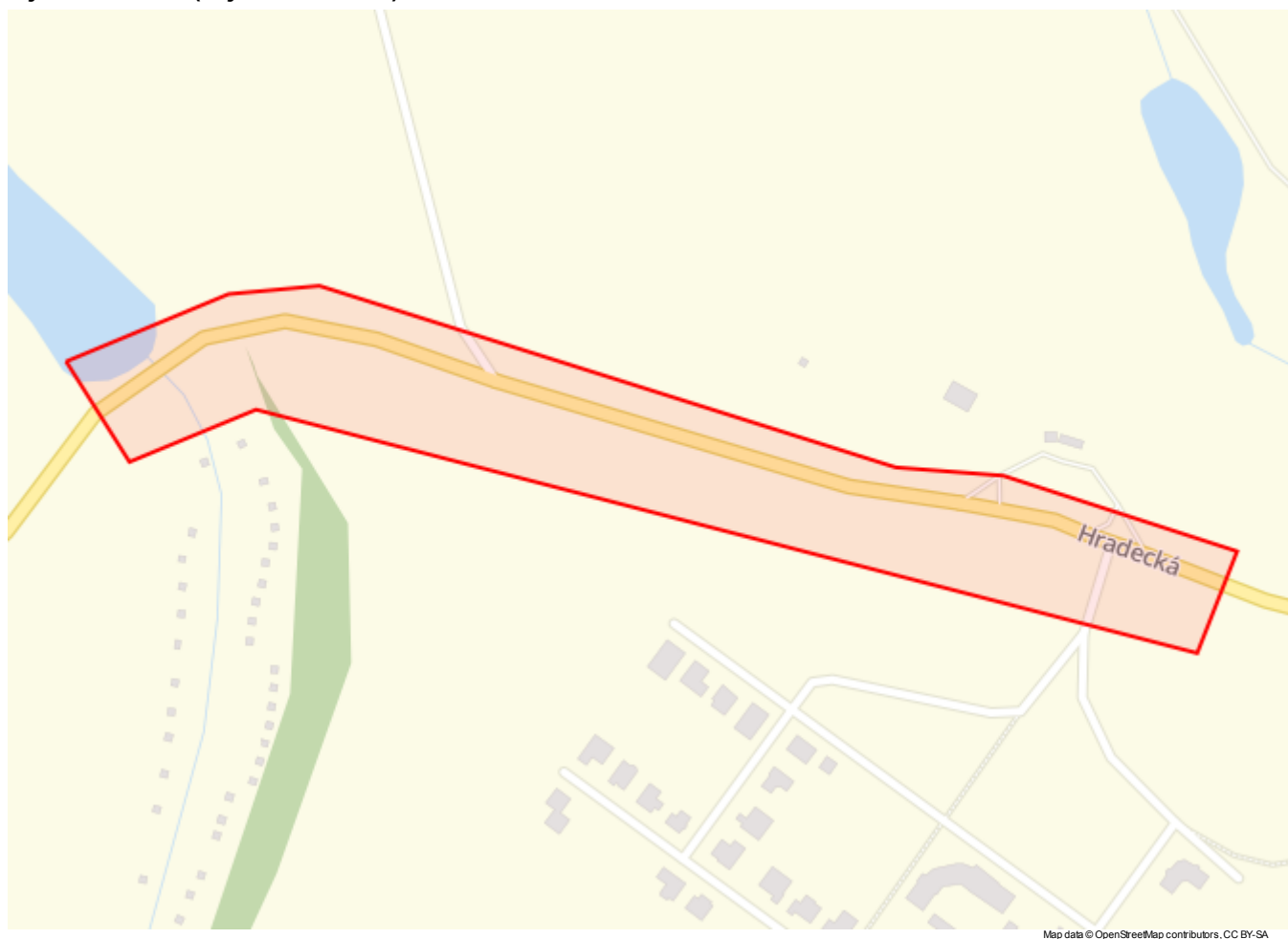
Toto vyjádření platí 1 rok od data vystavení a pro zájmové území, které je přílohou vyjádření.

Vyjádření vydala společnost UPC dne: 19.1.2017



Miloslav Čípek
Technical Administrator

Zájmová oblast (zájmové oblasti) zadaná žadatelem:



Map data © OpenStreetMap contributors, CC BY-SA

Legenda:

- Kabelové trasy □ Umístění technologie

Geometrie zájmové oblasti (zájmových oblastí) žádosti ve formátu WKT a souřadnicovém systému S-JTSK. Zkopírováním textu lze geometrii zobrazit v jakémkoli softwaru podporujícím formát WKT.

```
GEOMETRY COLLECTION(POLYGON((-686290.273837351 -1163139.8433599,-686261.527412958  
-1163200.89660976,-686186.3166949 -1163180.31165137,-685671.370382215 -1163383.59755061,-685641.696153014  
-1163329.00716366,-685768.622518966 -1163269.95077912,-685828.709511306 -1163257.77048941,-686141.876112358  
-1163114.95914079,-686193.783746516 -1163113.23936032,-686290.273837351 -1163139.8433599)))
```

Váš dopis Č.j.:
Ze dne: 19.01.2017
Číslo jednací: O17070035701
Vyřizuje: Pavel Habr
Tel.: tel.: +420 387 761 625
Fax: fax: +420 387 761 225
E-mail: pavel.habr@cevak.cz
Datum: 19.01.2017

WAY project s.r.o.
Jarošovská č.p. 1126
37701 Jindřichův Hradec II (Jindřichův
Hradec)

Dačice, parc. č. 2771/1, 2271/136, ..., Výstavba cyklostezek v k.ú. Dačice a Bílkov - trasa 3, Dačice - zahrádkářská kolonie Toužín - změna (zákres sítí)

V příloze jsou orientačně zakresleny vodohospodářské sítě pro veřejnou potřebu, které v zájmovém území provozuje společnost ČEVAK a.s. Přípojky od těchto sítí nemusí být v situaci znázorněny, vzhledem k tomu, že jsou ve vlastnictví připojených nemovitostí. Jejich polohu si můžete ověřit dotazem u jejich vlastníků.

- Z předložené žádosti není patrný záměr investora.
- Pokud máte zájem o informace ohledně digitálních dat vodohospodářských sítí provozovaných společností ČEVAK a.s., obraťte se prosím na uvedené kontakty (dana.koprivova@cevak.cz, tel. 387761609). Příslušní pracovníci Vám na základě tohoto vyjádření poskytnou bližší informace.
- Při souběhu a křížení s vodovodem a kanalizací musí být dodržena minimální vzdálenost dle zákona č. 274/2001 Sb. v platném znění, případně dle požadavku provozovatele.
- Při provádění zemních nebo jiných prací, které mohou poškodit nebo ohrozit zařízení v naší správě, je investor povinen učinit veškerá opatření, aby nedošlo ke škodám na výše uvedeném zařízení a jeho příslušenství, na majetku nebo zdraví osob. Za případné škody, které při provádění prací vzniknou na vodovodu a kanalizaci, odpovídá investor.
- Vytýčení sítí provozovaných společností ČEVAK a.s. v zájmovém území si před zpracováním projektové dokumentace objednejte - Magyár Ladislav, tel. 724 367 617, ladislav.magyar@cevak.cz .
- V případě záměru napojení na vodohospodářské sítě a zásahu do jejich ochranných pásem požadujeme předložit projektovou dokumentaci pro územní, stavební řízení k vyjádření.

Toto vyjádření společnosti ČEVAK a.s. má platnost 2 roky ode dne vydání **a nenahrazuje vyjádření k projektové dokumentaci pro územní řízení, ohlášení stavby popř. stavební povolení.**

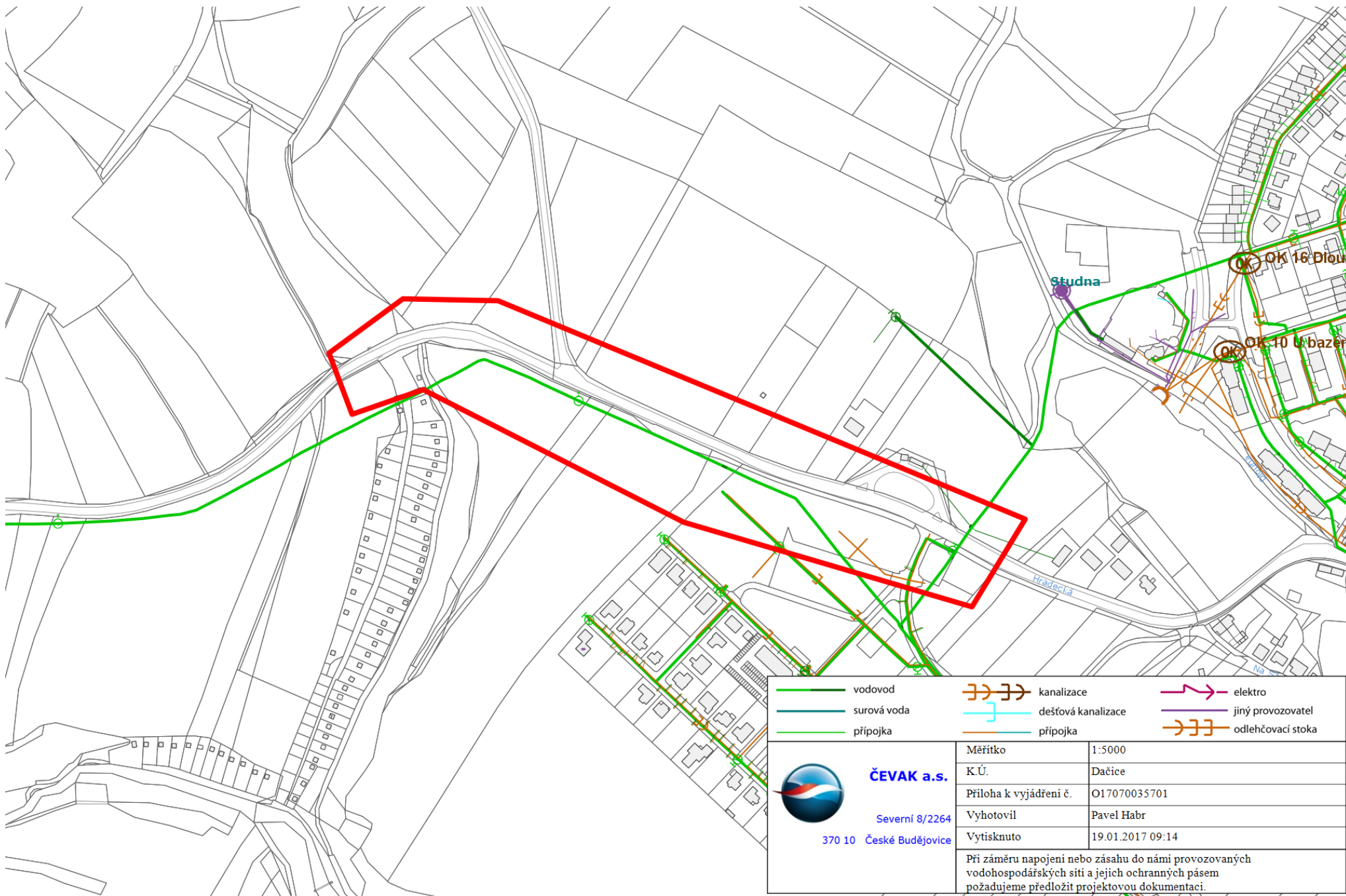
S pozdravem

Pavel Habr
referent vyjadřovací činnosti

ČEVAK a.s.
Severní 8/2264, 370 10 České Budějovice
IČ: 608 49 657 DIČ: CZ60849657
zapsaná v OR u KS Č. Budějovice
oddíl B, vložka 657

v. 2.

Přílohy: Mapa_O17070035701.pdf





Došlo dne 19.01.2017
73/17-K/Z-S-Še

6

WAY project s.r.o.
Jana Prágrová
Jarošovská 1126/II
377 01 Jindřichův Hradec

Naše značka:
552/17/OVP/N

Datum:
19.1.2017

**Toto vyjádření je vydáváno ve smyslu zákona č. 458/2000 Sb. a zákona č. 183/2006 Sb.,
má platnost 2 roky od data jeho vydání.**

Toto vyjádření se vztahuje výhradně k sítím ve vlastnictví NET4GAS, s.r.o.

**Věc: Výstavba cyklostezek v k.ú. Dačice a Bílkov -trasa 3, Dačice - zahrádkářská kolonie Toužín
- změna**

**okres: Jindřichův Hradec
k.ú.: Dačice**

**NEZASAHUJE do bezpečnostního pásma VTL plynovodu a ochranného pásma
telekomunikačního vedení ve vlastnictví NET4GAS, s.r.o.**

V další korespondenci uvádějte vždy číslo našeho vyjádření.

NET4GAS, s.r.o.
Na Hřebeněch II 1718/8, P.O.BOX 22
140 21 Praha 4 - Nusle
IČ: 27260364
DIČ: CZ27260364 (43)

Aleš Novák
Manažer, Dokumentace soustavy

**Žádosti o vyjádření k VTL plynovodům ve vlastnictví NET4GAS, s.r.o. zasílejte pomocí elektronické podatelny:
www.net4gas.cz (Přeprová sounstava - Žádost o vyjádření).**



Příloha k vyjádření: 552/17/OVP/N

Seznam souřadnic předmětu vyjádření:

Souřadnice jsou uvedeny v souřadnicovém systému jednotné trigonometrické sítě katastrální (S-JTSK).

Polygon č. 1 / 1

Y [m]	X [m]
686283.378	1163152.082
686258.684	1163194.415
686187.775	1163183.126
685673.426	1163381.740
685643.087	1163328.471
685755.270	1163272.026
685840.642	1163253.682
686142.267	1163112.571
686223.406	1163122.449

WAY project s.r.o.
Jana Prágrová
Jarošovská 1126/II
377 01 Jindřichův Hradec - Jindřichův Hradec II

V Praze, 19.1.2017

Naše zn.: **170119-083626467**

Věc: vyjádření k žádosti k akci **"Výstavba cyklostezek v k.ú. Dačice a Bílkov -trasa 3, Dačice - zahrádkářská kolonie Toužín - změna"**

Sdělujeme Vám, že společnost Vodafone Czech Republic a.s., se sídlem Praha 5, náměstí Junkových 2, IČ: 25788001, zapsaná dne 13.8. 1999 v obchodním rejstříku vedeném Městským soudem v Praze pod spisovou značkou B.6064 na základě předložené dokumentace ze dne **19.1.2017**

souhlasí s realizací projektu.

Ve vámi zadaném zájmovém území a v uvedené výšce (výška stavby: 0 m, výška jeřábu: 0 m) se nenachází žádné podzemní ani nadzemní vedení naší společnosti.

Platnost vyjádření je **1 rok** od data vydání.

S pozdravem

v.z. Ing. Ivana Glosová
Vodafone Czech Republic a.s.
Technická 23
616 00 Brno


Vodafone Czech Republic a.s.
náměstí Junkových 2, 155 00, Praha 5
IČO: 25788001, DIČ: CZ25788001
tel.: 776 971 111, fax: 776 971 927
-60-

Tel.: 608 014 915
E-mail: east@vodafone.cz

Seznam příloh/přiložených souborů:
Zadost_170119-083626467.pdf

Žádost o vyjádření k existenci sítí č. 170119-083626467



Identifikační údaje žadatele / stavebníka

Typ: Právnícká osoba
IČO: 00246476
Firma: Město Dačice
Titul: Ing.
Jméno: Karel
Příjmení: Macků
E-mail: e-podatelna@dacice.cz

Adresa sídla/bydliště

Ulice: Krajířova
Č.p. (č.ev.) / č.o.: 27
Obec: Dačice - Dačice I
PSČ: 38001

Identifikační údaje zástupce žadatele /stavebníka

Typ: Právnícká osoba
IČO: 63906601
Firma: WAY project s.r.o.
Jméno: Jana
Příjmení: Prágrová
Telefon: +420 384 321 494
E-mail: wayproject@wayproject.cz

Adresa sídla/bydliště

Ulice: Jarošovská
Č.p. (č.ev.) / č.o.: 1126 / II
Obec: Jindřichův Hradec - Jindřichův Hradec II



PSC:

37701

Důvod žádosti o vyjádření

Název stavby:	Výstavba cyklostezek v k.ú. Dačice a Bílkov -trasa 3, Dačice - zahrádkářská kolonie Toužín - změna
Typ stavby:	Stavba výšky do 10 m nad zemí
Stupeň žádosti:	DÚR nebo DÚS (Dokumentace pro územní rozhodnutí/územní souhlas)
Popis stavby / doplňující informace:	PD na výstavbu cyklostezky
Podzemní stavba a zpevněná plocha:	Ano
Výška stavby:	0 m
Výška jeřábu:	0 m

Zájmové území

Kresba 1:



Dotčené KÚ: Dačice (624403)

Datum: 19.1.2017

Zadáno: <https://www.zadostovyjadreni.cz/vodafone/>

WAY project s.r.o.
Jana Prágrová
Jarošovská 1126
377 01 Jindřichův Hradec

Číslo jednací 1201700950

Datum 19.1.2017

Vyřizuje Jaroslav Lejska

telefon +420 602 760 472

e-mail Jaroslav.Lejska@cdt.cz

Věc: Souhrnné stanovisko k existenci komunikačního vedení a zařízení ve správě ČD - Telematika a.s. ke stavebnímu řízení.

Název stavby: Výstavba cyklostezek ..., -trasa 3, Dačice - zahrádkářská kolonie Toužín - změna

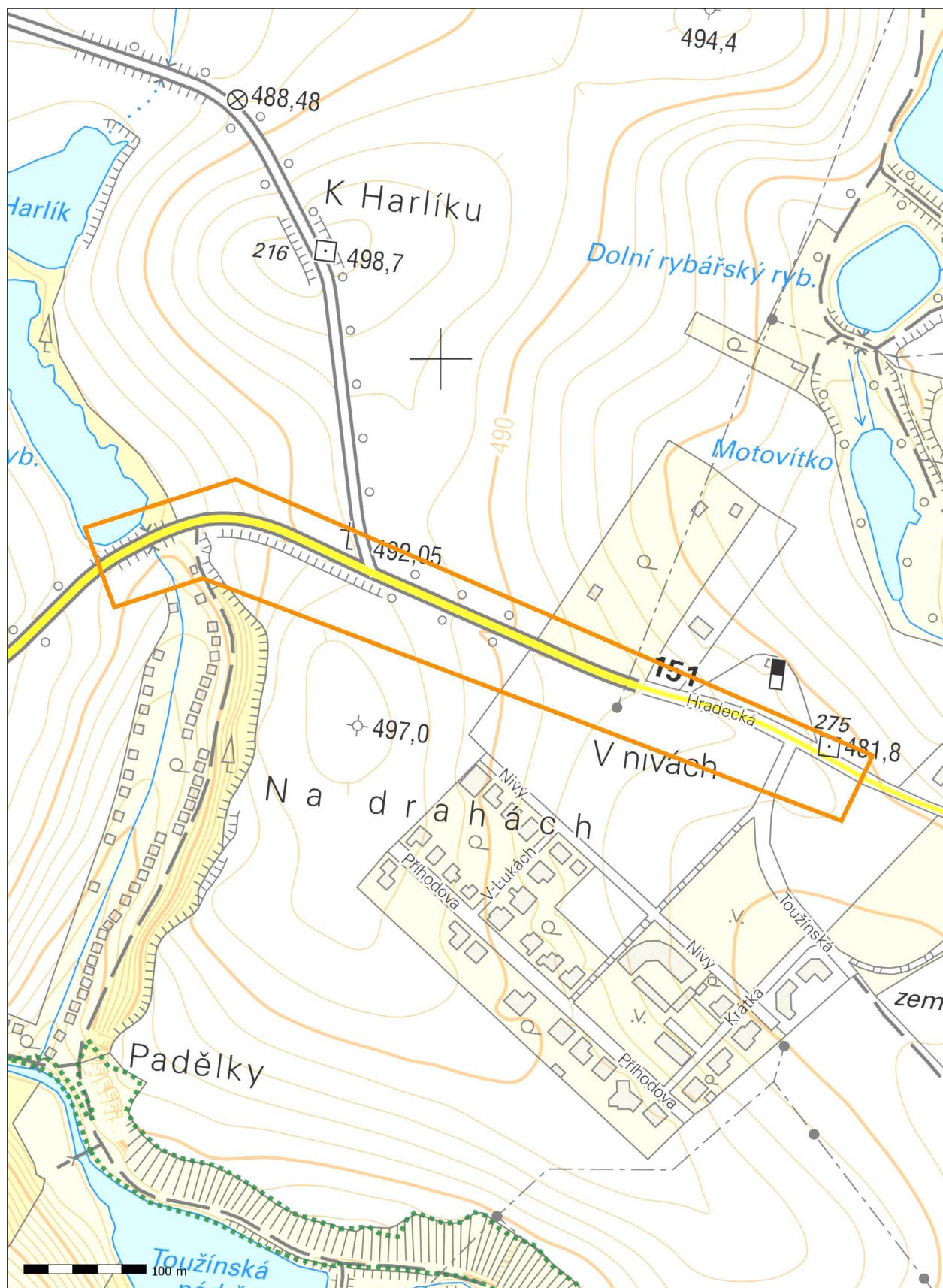
Při realizaci výše uvedené stavby **NEDOJDE** ke styku se sítí elektronických komunikací, která je chráněna ochranným pásmem dle §102 zák. č. 127/2005 Sb., o elektronických komunikacích.

Toto vyjádření platí pouze pro dokumentaci ověřenou společností ČD - Telematika a.s. a pro rozsah prací na ní vyznačených.

Vyjádření je platné pouze pro zájmové území vyznačené žadatelem včetně důvodu stanoveného žadatelem.

Vyjádření pozbývá platnosti dne 19.1.2019

ČD - Telematika a.s.
Pernerova 2819/2a
130 00 Praha 3



**VYJÁDŘENÍ O EXISTENCI SÍTĚ ELEKTRONICKÝCH KOMUNIKACÍ
A VŠEOBECNÉ PODMÍNKY OCHRANY SÍTĚ ELEKTRONICKÝCH KOMUNIKACÍ
SPOLEČNOSTI Česká telekomunikační infrastruktura a.s.**

vydané podle § 101 zákona č. 127/2005 Sb., o elektronických komunikacích a o změně některých souvisejících zákonů (zákon o elektronických komunikacích), ve znění pozdějších předpisů a § 161 zákona č. 183/2006 Sb., o územním plánování a stavebním řádu (stavební zákon) či dle dalších příslušných právních předpisů

Číslo jednací: 514388/17**Číslo žádosti: 0117 788 176****Důvod vydání Vyjádření: Stavební řízení****Platnost tohoto Vyjádření končí dne: 19. 1. 2019.**

Žadatel	WAY project s.r.o.	
Stavebník	Město Dačice, Krajířova 27, Dačice, 38001	
Název akce	Výstavba cyklostezek v k.ú. Dačice a Bílkov -trasa 3, Dačice - zahrádkářská kolonie Toužín - změna	
Zájmové území	Okres	Jindřichův Hradec
	Obec	Dačice
	Kat. území / č. parcely	Dačice

Žadatel shora označenou žádostí určil a vyznačil zájmové území, jakož i stanovil důvod pro vydání Vyjádření o existenci sítě elektronických komunikací a Všeobecných podmínek ochrany sítě elektronických komunikací společnosti *Česká telekomunikační infrastruktura a.s.* (dále jen *Vyjádření*).

Na základě určení a vyznačení zájmového území žadatelem a na základě stanovení důvodu pro vydání *Vyjádření* vydává společnost Česká telekomunikační infrastruktura a.s. následující *Vyjádření*:

Ve vyznačeném zájmovém území se nachází síť elektronických komunikací
společnosti *Česká telekomunikační infrastruktura a.s.* (dále jen *SEK*)
nebo její ochranné pásmo.

Existence a poloha *SEK* je zakreslena v příloženém výřezu/výřezech z účelové mapy *SEK* společnosti *Česká telekomunikační infrastruktura a.s.* Ochranné pásmo *SEK* je v souladu s ustanovením § 102 zákona č. 127/2005 Sb., o elektronických komunikacích a o změně některých souvisejících zákonů stanoveno rozsahem 1,5 m po stranách krajního vedení *SEK* a není v příloženém výřezu/výřezech z účelové mapy *SEK* společnosti *Česká telekomunikační infrastruktura a.s.* vyznačeno (dále jen *Ochranné pásmo*).

(1) *Vyjádření* je platné pouze pro zájmové území určené a vyznačené žadatelem, jakož i pro důvod vydání *Vyjádření* stanovený žadatelem v žádosti.

Číslo jednací: 514388/17

Číslo žádosti: 0117 788 176

Vyjádření pozbývá platnosti uplynutím doby platnosti v tomto *Vyjádření* uvedené, změnou rozsahu zájmového území či změnou důvodu vydání *Vyjádření* uvedeného v žádosti, nesplněním povinnosti stavebníka dle bodu (3) tohoto *Vyjádření*, a nebo pokud se žadatel či stavebník bezprostředně před zahájením realizace stavby ve vyznačeném zájmovém území prokazatelně neujistí u společnosti *Česká telekomunikační infrastruktura a.s.* o tom, zda toto *Vyjádření* v době bezprostředně předcházející zahájení realizace stavby ve vyznačeném zájmovém území stále odpovídá skutečnosti, to vše v závislosti na tom, která ze skutečností rozhodná pro pozbytí platnosti tohoto *Vyjádření* nastane nejdříve.

(2) Podmínky ochrany *SEK* jsou stanoveny v tomto *Vyjádření* a ve Všeobecných podmínkách ochrany *SEK* společnosti *Česká telekomunikační infrastruktura a.s.*, které jsou nedílnou součástí tohoto *Vyjádření*. Stavebník, nebo jím pověřená třetí osoba, je povinen řídit se těmito Všeobecnými podmínkami ochrany *SEK* společnosti *Česká telekomunikační infrastruktura a.s.*

(3) Stavebník, nebo jím pověřená třetí osoba, je povinen **pouze pro případ, že**

a) existence a poloha *SEK*, jež je zakreslena v přiloženém výřezu/výřezech z účelové mapy *SEK* společnosti *Česká telekomunikační infrastruktura a.s.* a nebo

b) toto *Vyjádření*, včetně Všeobecných podmínek ochrany *SEK*

nepředstavuje dostatečnou informaci pro záměr, pro který podal shora označenou žádost nebo pro zpracování projektové dokumentace stavby, která koliduje se *SEK*, nebo zasahuje do Ochranného pásma *SEK*, vyzvat písemně společnost *Česká telekomunikační infrastruktura a.s.* k upřesnění podmínek ochrany *SEK*, a to prostřednictvím zaměstnance společnosti *Česká telekomunikační infrastruktura a.s.* pověřeného ochranou sítě - Josef Mála, e-mail: josef.mala@cetin.cz (dále jen POS).

(4) Přeložení *SEK* zajistí její vlastník, společnost *Česká telekomunikační infrastruktura a.s.* Stavebník, který vyvolal překládku *SEK* je dle ustanovení § 104 odst. 17 zákona č. 127/2005 Sb., o elektronických komunikacích a o změně některých souvisejících zákonů povinen uhradit společnosti *Česká telekomunikační infrastruktura a.s.* veškeré náklady na nezbytné úpravy dotčeného úseku *SEK*, a to na úrovni stávajícího technického řešení.

(5) Pro účely přeložení *SEK* dle bodu (3) tohoto *Vyjádření* je stavebník povinen uzavřít se společností *Česká telekomunikační infrastruktura a.s.* Smlouvu o realizaci překládky *SEK*.

(6) Společnost *Česká telekomunikační infrastruktura a.s.* prohlašuje, že žadateli byly pro jím určené a vyznačené zájmové území poskytnuty veškeré, ke dni podání shora označené žádosti, dostupné informace o *SEK*.

(7) Žadateli převzetím tohoto *Vyjádření* vzniká povinnost poskytnuté informace a data užít pouze k účelu, pro který mu byla tato poskytnuta. Žadatel není oprávněn poskytnuté informace a data rozmnožovat, rozšiřovat, pronajímat, půjčovat či jinak užívat bez souhlasu společnosti *Česká telekomunikační infrastruktura a.s.* V případě porušení těchto povinností vznikne žadateli odpovědnost vyplývající z platných právních předpisů, zejména předpisů práva autorského.

V případě dotazů k *Vyjádření* lze kontaktovat společnost *Česká telekomunikační infrastruktura a.s.* na asistenční lince 238 461 111.

Přílohami *Vyjádření* jsou:

- Všeobecné podmínky ochrany *SEK* společnosti *Česká telekomunikační infrastruktura a.s.*
- Situační výkres (obsahuje zájmové území určené a vyznačené žadatelem a výřezy účelové mapy *SEK*)
- Informace k vytyčení *SEK*

Číslo jednací: 514388/17

Číslo žádosti: 0117 788 176

Vyjádření vydala společnost *Česká telekomunikační infrastruktura a.s.* dne: 19. 1. 2017.


Česká telekomunikační infrastruktura a.s.
Olšanská 2681/6
130 00 Praha 3
DIČ: CZ04084063


Všeobecné podmínky ochrany SEK společnosti Česká telekomunikační infrastruktura a.s.

I. Obecná ustanovení

1. Stavebník, nebo jím pověřená třetí osoba, je povinen při provádění jakýchkoliv činností, zejména stavebních nebo jiných prací, při odstraňování havárií a projektování staveb, řídit se platnými právními předpisy, technickými a odbornými normami (včetně doporučených), správnou praxí v oboru stavebnictví a technologickými postupy a učinit veškerá opatření nezbytná k tomu, aby nedošlo k poškození nebo ohrožení sítě elektronických komunikací ve vlastnictví společnosti *Česká telekomunikační infrastruktura a.s.* a je výslovně srozuměn s tím, že *SEK* jsou součástí veřejné komunikační sítě, jsou zajišťovány ve veřejném zájmu a jsou chráněny právními předpisy.
2. Při jakékoliv činnosti v blízkosti vedení *SEK* je stavebník, nebo jím pověřená třetí osoba, povinen respektovat ochranné pásmo *SEK* tak, aby nedošlo k poškození nebo zamezení přístupu k *SEK*. Při křížení nebo souběhu činností se *SEK* je povinen řídit se platnými právními předpisy, technickými a odbornými normami (včetně doporučených), správnou praxí v oboru stavebnictví a technologickými postupy. Při jakékoliv činnosti ve vzdálenosti menší než 1,5 m od krajního vedení vyznačené trasy podzemního vedení *SEK* (dále jen *PVSEK*) nesmí používat mechanizačních prostředků a nevhodného nářadí.
3. Pro případ porušení kterékoliv z povinností stavebníka, nebo jím pověřené třetí osoby, založené Všeobecnými podmínkami ochrany *SEK* společnosti *Česká telekomunikační infrastruktura a.s.* je stavebník, nebo jím pověřená třetí osoba, odpovědný za veškeré náklady a škody, které společnosti *Česká telekomunikační infrastruktura a.s.* vzniknou porušením jeho povinností.
4. V případě, že budou zemní práce zahájeny po uplynutí doby platnosti tohoto *Vyjádření*, nelze toto *Vyjádření* použít jako podklad pro vytyčení a je třeba požádat o vydání nového *Vyjádření*.
5. Bude-li žadatel na společnosti *Česká telekomunikační infrastruktura a.s.* požadovat, aby se jako účastník správního řízení, pro jehož účely bylo toto *Vyjádření* vydáno, vzdala práva na odvolání proti rozhodnutí vydanému ve správním řízení, pro jehož účely bylo toto *Vyjádření* vydáno, je povinen kontaktovat *POS*.

II. Součinnost stavebníka při činnostech v blízkosti SEK

1. Započetí činnosti je stavebník, nebo jím pověřená třetí osoba, povinen oznámit *POS*. Oznámení bude obsahovat číslo *Vyjádření*, k němuž se vztahují tyto podmínky.
2. Před započetením zemních prací či jakékoliv jiné činnosti je stavebník, nebo jím pověřená třetí osoba, povinen zajistit vyznačení tras *PVSEK* na terénu dle polohopisné dokumentace. S vyznačenou trasou *PVSEK* prokazatelně seznámí všechny osoby, které budou a nebo by mohly činnosti provádět.
3. Stavebník, nebo jím pověřená třetí osoba, je povinen upozornit jakoukoliv třetí osobu, jež bude provádět zemní práce, aby zjistila nebo ověřila stranovou a hloubkovou polohu *PVSEK* příčnými sondami, a je srozuměn s tím, že možná odchylka uložení středu trasy *PVSEK*, stranová i hloubková, činí +/- 30 cm mezi skutečným uložením *PVSEK* a polohovými údaji ve výkresové dokumentaci.
4. Při provádění zemních prací v blízkosti *PVSEK* je stavebník, nebo jím pověřená třetí osoba, povinen postupovat tak, aby nedošlo ke změně hloubky uložení nebo prostorového uspořádání *PVSEK*. Odkryté *PVSEK* je stavebník, nebo jím pověřená třetí osoba, povinen zabezpečit proti prověšení, poškození a odcizení.
5. Při zjištění jakéhokoliv rozporu mezi údaji v projektové dokumentaci a skutečností je stavebník, nebo jím pověřená třetí osoba, povinen bez zbytečného odkladu přerušit práce a zjištění rozporu oznámit *POS*. V přerušovaných pracích lze pokračovat teprve poté, co od *POS* prokazatelně obdržel souhlas k pokračování v pracích.
6. V místech, kde *PVSEK* vystupuje ze země do budovy, rozváděče, na sloup apod. je stavebník, nebo jím pověřená třetí osoba, povinen vykonávat zemní práce se zvýšenou mírou opatrnosti s ohledem na ubývající krytí nad *PVSEK*. Výkopové práce v blízkosti sloupů nadzemního vedení *SEK* (dále jen *NVSEK*) je povinen provádět v takové vzdálenosti, aby nedošlo k narušení jejich stability, to vše za dodržení platných právních předpisů, technických a odborných norem, správné praxi v oboru stavebnictví a technologických postupů.

7. Při provádění zemních prací, u kterých nastane odkrytí *PVSEK*, stavebník, nebo jím pověřená třetí osoba před zakrytím *PVSEK* vyzve *POS* ke kontrole. Zához je stavebník oprávněn provést až poté, kdy prokazatelně obdržel souhlas *POS*.
8. Stavebník, nebo jím pověřená třetí osoba, není oprávněn manipulovat s kryty kabelových komor a vstupovat do kabelových komor bez souhlasu společnosti *Česká telekomunikační infrastruktura a.s.*
9. Stavebník, nebo jím pověřená třetí osoba, není oprávněn trasu *PVSEK* mimo vozovku přejíždět vozidly nebo stavební mechanizací, a to až do doby, než *PVSEK* řádně zabezpečí proti mechanickému poškození. Stavebník, nebo jím pověřená třetí osoba, je povinen projednat s *POS* způsob mechanické ochrany trasy *PVSEK*. Při přepravě vysokého nákladu nebo mechanizace pod trasou *NVSEK* je stavebník, nebo jím pověřená třetí osoba, povinen respektovat výšku *NVSEK* nad zemí.
10. Stavebník, nebo jím pověřená třetí osoba, není oprávněn na trase *PVSEK* (včetně ochranného pásma) jakkoliv měnit niveletu terénu, vysazovat trvalé porosty ani měnit rozsah a konstrukci zpevněných ploch (např. komunikací, parkovišť, vjezdů aj.).
11. Stavebník, nebo jím pověřená třetí osoba, je povinen manipulační a skladové plochy zřízovat v takové vzdálenosti od *NVSEK*, aby činnosti na/v manipulačních a skladových plochách nemohly být vykonávány ve vzdálenost menší než 1m od *NVSEK*.
12. Stavebník, nebo jím pověřená třetí osoba, není oprávněn užívat, přemísťovat a odstraňovat technologické, ochranné a pomocné prvky *SEK*.
13. Stavebník, nebo jím pověřená třetí osoba, není oprávněn bez předchozího projednání jakkoliv manipulovat s případně odkrytými prvky *SEK*, zejména s ochrannou skříňí optických spojek, optickými spojkami, technologickými rezervami či jakýmkoliv jiným zařízením *SEK*.
14. Stavebník, nebo jím pověřená třetí osoba, je povinen každé poškození či krádež *SEK* neprodleně od okamžiku zjištění takové skutečnosti, oznámit *POS* na telefonní číslo: 724 216 554 nebo v mimopracovní době na telefonní číslo 238 462 690.

III. Práce v objektech a odstraňování objektů

1. Stavebník, nebo jím pověřená třetí osoba, je povinen před zahájením jakýchkoliv prací v budovách a jiných objektech, kterými by mohl ohrozit stávající *SEK*, prokazatelně kontaktovat *POS* a zajistit u společnosti *Česká telekomunikační infrastruktura a.s.* bezpečné odpojení *SEK*.
2. Při provádění činností v budovách a jiných objektech je stavebník, nebo jím pověřená třetí osoba, povinen v souladu s právními předpisy, technickými a odbornými normami (včetně doporučených), správnou praxí v oboru stavebnictví a technologickými postupy provést mimo jiné průzkum vnějších i vnitřních vedení *SEK* na omítce i pod ní.

IV. Součinnost stavebníka při přípravě stavby

1. Pokud činností stavebníka, nebo jím pověřené třetí osoby, k níž je třeba povolení správního orgánu dle zvláštního právního předpisu, dojde k ohrožení či omezení *SEK*, je stavebník, nebo jím pověřená třetí osoba, povinen kontaktovat *POS* a předložit zakreslení *SEK* do příslušné dokumentace stavby (projektové, realizační, koordinační atp.).
2. V případě, že pro činnosti stavebníka, nebo jím pověřené třetí osoby, není třeba povolení správního orgánu dle zvláštního právního předpisu, je stavebník, nebo jím pověřená třetí osoba, povinen předložit zakreslení trasy *SEK* i s příslušnými kótami do zjednodušené dokumentace (katastrální mapa, plánec), ze které bude zcela patrná míra dotčení *SEK*.

3. Při projektování stavby, rekonstrukce či přeložky vedení a zařízení silových elektrických sítí, elektrických trakcí vlaků a tramvají, nejpozději však před zahájením správního řízení ve věci povolení stavby, rekonstrukce či přeložky vedení a zařízení silových elektrických sítí, elektrických trakcí vlaků a tramvají, je stavebník, nebo jím pověřená třetí osoba, povinen provést výpočet rušivých vlivů, zpracovat ochranná opatření a předat je *POS*.

4. Při projektování stavby, při rekonstrukci, která se nachází v ochranném pásmu radiových tras společnosti *Česká telekomunikační infrastruktura a.s.* a překračuje výšku 15 m nad zemským povrchem, a to včetně dočasných objektů zařízení staveniště (jeřáby, konstrukce, atd.), nejpozději však před zahájením správního řízení ve věci povolení takové stavby, je stavebník nebo jím pověřená třetí osoba, povinen kontaktovat *POS*. Ochranné pásmo radiových tras v šíři 50m je zakresleno do situačního výkresu. Je tvořeno dvěma podélnými pruhy o šíři 25 m po obou stranách radiového paprsku v celé jeho délce, resp. 25 m kruhem kolem vysílacího radiového zařízení.

5. Pokud se v zájmovém území stavby nachází podzemní silnoproudé vedení (NN) společnosti *Česká telekomunikační infrastruktura a.s.* je stavebník, nebo jím pověřená třetí osoba, před zahájením správního řízení ve věci povolení správního orgánu k činnosti stavebníka, nebo jím pověřené třetí osoby, nejpozději však před zahájením stavby, povinen kontaktovat *POS*.

6. Pokud by navrhované stavby (produktovody, energovody aj.) svými ochrannými pásmy zasahovaly do prostoru stávajících tras a zařízení *SEK*, či do jejich ochranných pásem, je stavebník, nebo jím pověřená třetí osoba, povinen realizovat taková opatření, aby mohla být prováděna údržba a opravy *SEK*, a to i za použití mechanizace, otevřeného plamene a podobných technologií.

V. Křížení a souběh se *SEK*

1. Stavebník, nebo jím pověřená třetí osoba, je povinen v místech křížení *PVSEK* se sítěmi technické infrastruktury, pozemními komunikacemi, parkovacími plochami, vjezdy atp. ukládat *PVSEK* v zákonných předpisy stanovené hloubce a chránit *PVSEK* chráničkami s přesahem minimálně 0,5 m na každou stranu od hrany křížení. Chráničku je povinen utěsnit a zamezit vnikání nečistot.

2. Stavebník nebo jím pověřená třetí osoba, je výslovně srozuměn s tím, že v případě, kdy hodlá umístit stavbu sjezdu či vjezdu, je povinen stavbu sjezdu či vjezdu umístit tak, aby metalické kabely *SEK* nebyly umístěny v hloubce menší než 0,6 m a optické nebyly umístěny v hloubce menší než 1 m.

3. Stavebník, nebo jím pověřená třetí osoba, je povinen základy (stavby, opěrné zdi, podezdívky apod.) umístit tak, aby dodržel minimální vodorovný odstup 1,5 m od krajního vedení, případně kontaktovat *POS*.

4. Stavebník, nebo jím pověřená třetí osoba, není oprávněn trasy *PVSEK* znepřístupnit (např. zabetonováním).

5. Stavebník, nebo jím pověřená třetí osoba, je při křížení a souběhu stavby nebo sítí technické infrastruktury s kabelovodem povinen zejména:

- pokud plánované stavby nebo trasy sítí technické infrastruktury budou umístěny v blízkosti kabelovodu ve vzdálenosti menší než 2 m nebo při křížení kabelovodu ve vzdálenosti menší než 0,5 m nad nebo kdekoli pod kabelovodem, předložit *POS* zakreslení v příčných řezech,
- do příčného řezu zakreslit také profil kabelové komory v případě, kdy jsou sítě technické infrastruktury či stavby umístěny v blízkosti kabelové komory ve vzdálenosti menší než 2 m,
- neumísťovat nad trasou kabelovodu v podélném směru sítí technické infrastruktury,
- předložit *POS* vypracovaný odborný statický posudek včetně návrhu ochrany tělesa kabelovodu pod stavbou, ve vjezdu nebo pod zpevněnou plochou,
- nezakrývat vstupy do kabelových komor, a to ani dočasně,
- projednat s *POS*, nejpozději ve fázi projektové přípravy, jakékoliv výkopové práce, které by mohly být vedeny v úrovni či pod úrovní kabelovodu nebo kabelové komory a veškeré případy, kdy jsou trajektorie podvrťů a protlaků ve vzdálenosti menší než 1,5 m od kabelovodu.

Příloha k *Vyjádření* 514388/17

Číslo žádosti: 0117 788 176

Informace k vytyčení *SEK*

V případě požadavku na vytyčení *PVSEK* společnosti *Česká telekomunikační infrastruktura a.s.* se, prosím, obraťte na společnosti uvedené níže.

Česká telekomunikační infrastruktura a.s. - středisko Čechy jih

se sídlem: Olšanská 2681/6, Praha 3, PSČ 13000

IČ: 04084063

DIČ: CZ04084063

kontakt: tel: 238465657 obslužná doba po-pa 7 - 15 hod

ARANEA NETWORK a.s. - výhradní dodavatel společnosti Česká telekomunikační infrastruktura a.s.

se sídlem: pobočka Jižní Čechy, Slévárenská 671, 370 01 Č.Budějovice

IČ: 24126039

DIČ: CZ24126039

kontakt: Ing. Vok Zdrahal, mobil 727969750, e-mail: vok.zdrahal@araneanetwork.cz

GIS-STAVINVEX, a.s.

se sídlem: Pražská 1156, Pelhřimov

IČ: 25163558

DIČ: CZ25163558

kontakt: Michal Kučera, tel/fax: 596541102, mobil: 731613394, e-mail: ostrava@gis-stavinvex.cz

Ing. Anežka Škovroňová, tel/fax: 596541102, mobil: 731204729, e-mail: ostrava@gis-stavinvex.cz

Jan Koc

se sídlem: Protivín, Maletice 37, PSČ 39811

IČ: 76621278

DIČ: CZ500912233

kontakt: Jan Koc, mobil: 602 574 682, e-mail: jan.koc@iol.cz

Jiří Novotný, Montáž, údržba a servis tel.sítí - okr. Jindřichův Hradec

se sídlem: Akad. Práta 524, 675 55 Hrotovice, okr. Třebíč

IČ: 72377259

DIČ:

kontakt: Jiří Novotný, tel.: 568860888, mobil: 777318588, e-mail: novotny.hrotovice@seznam.cz

Montela s.r.o.

se sídlem: Kněžskodvorská 535/25 , 370 04 České Budějovice

IČ: 14503026

DIČ: CZ 14503026

kontakt: Jana Krásná, tel.: 387020611, mobil: 602167642, e-mail: vytyceni@montela.cz

SITEL, spol. s r.o.

se sídlem: Baarova 957/15 Praha 4, PSČ 140 00, oblastní provozovna - Tábor , Dražická 55,390 03 Tábor-Náchod

IČ: 44797320

DIČ: CZ44797320

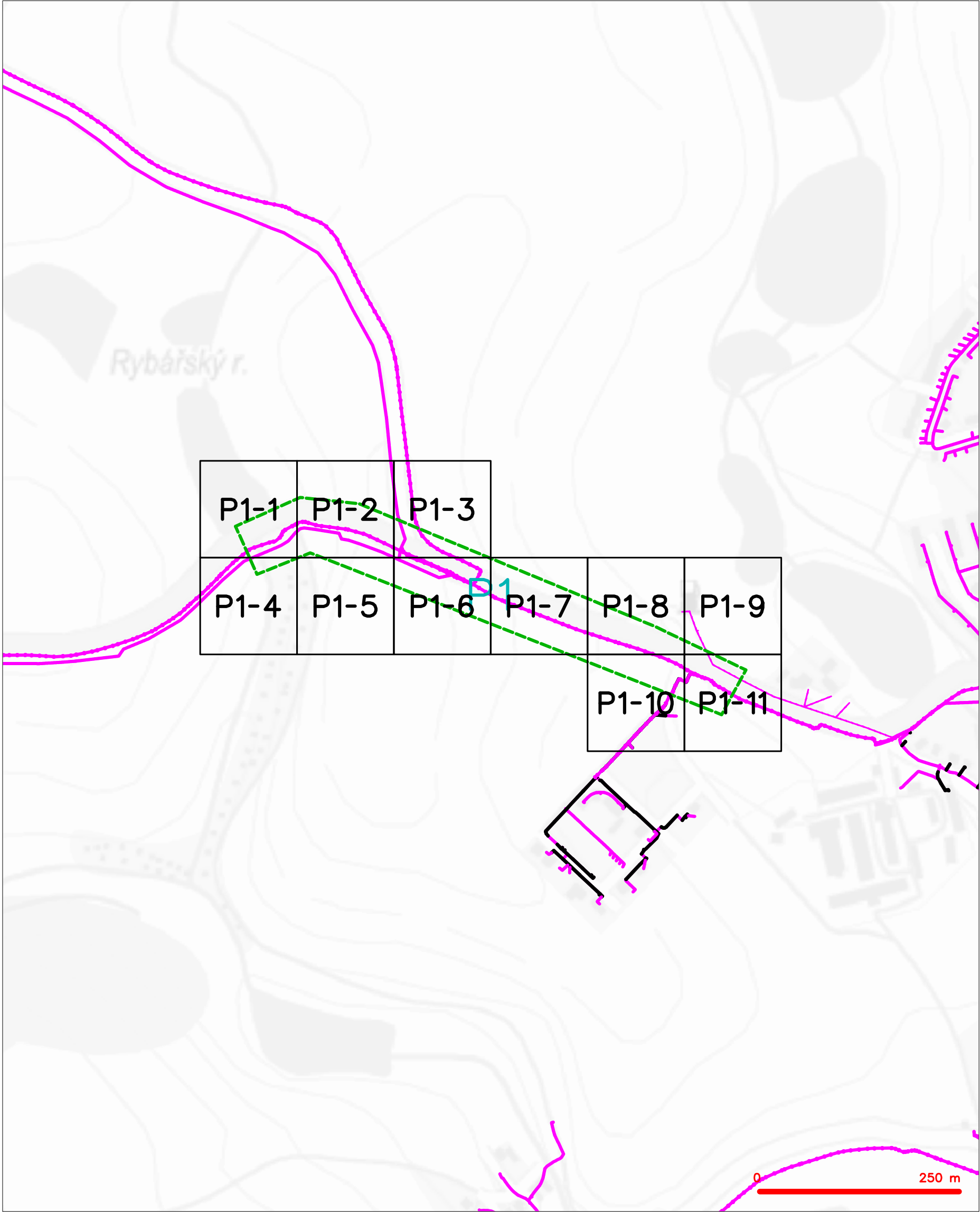
kontakt: Magdalena Čedíková, tel: 548 133 454, mobil: 724 748 833, e-mail: mcedikova@sitel.cz



LEGENDA
----- hranice zájmového území k vyjádření

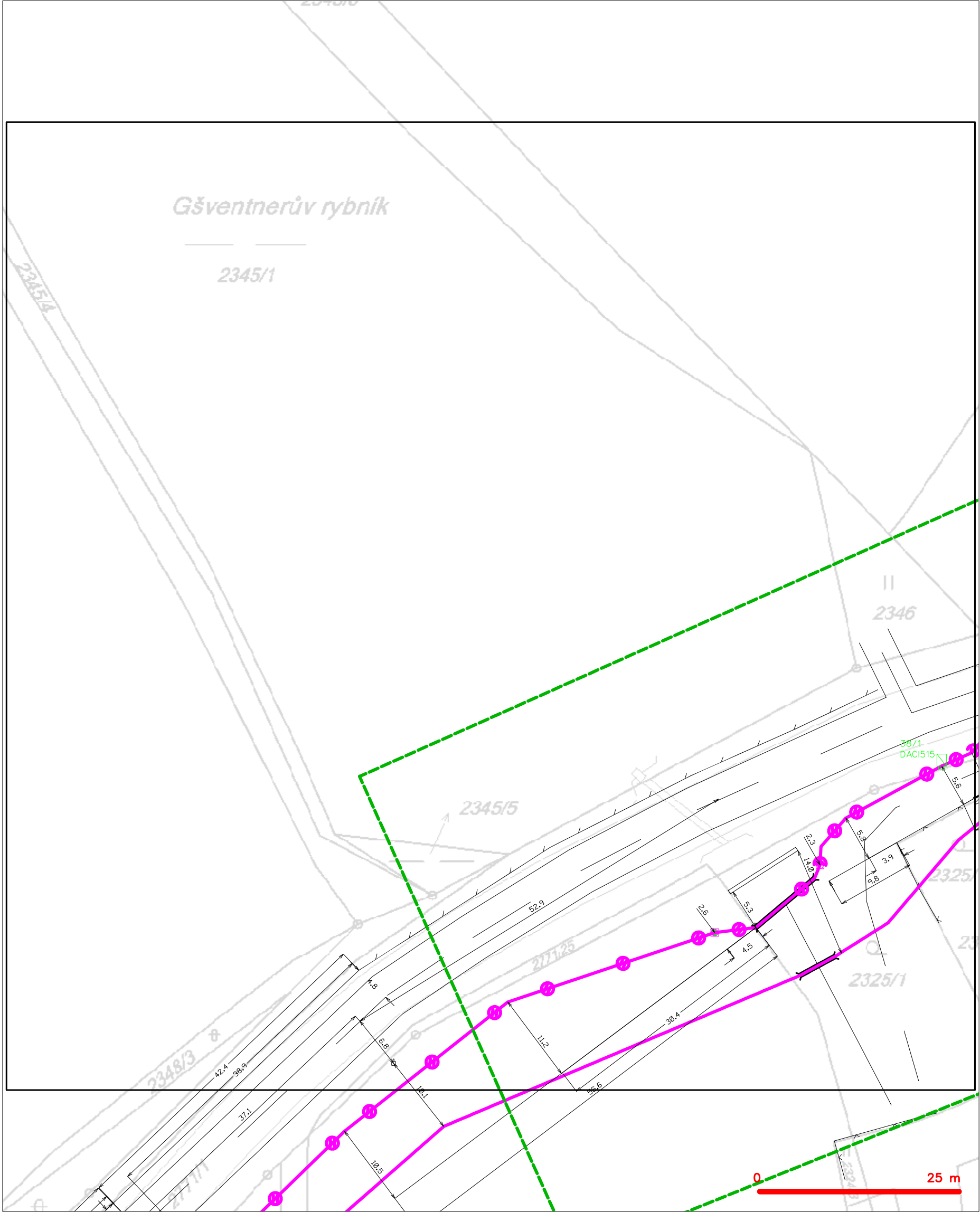

Česká telekomunikační infrastruktura a.s.
Olšanská 2681/6
130 00 Praha 3
DIČ: CZ04084063
96

SITUAČNÍ VÝKRES - POLYGON 1



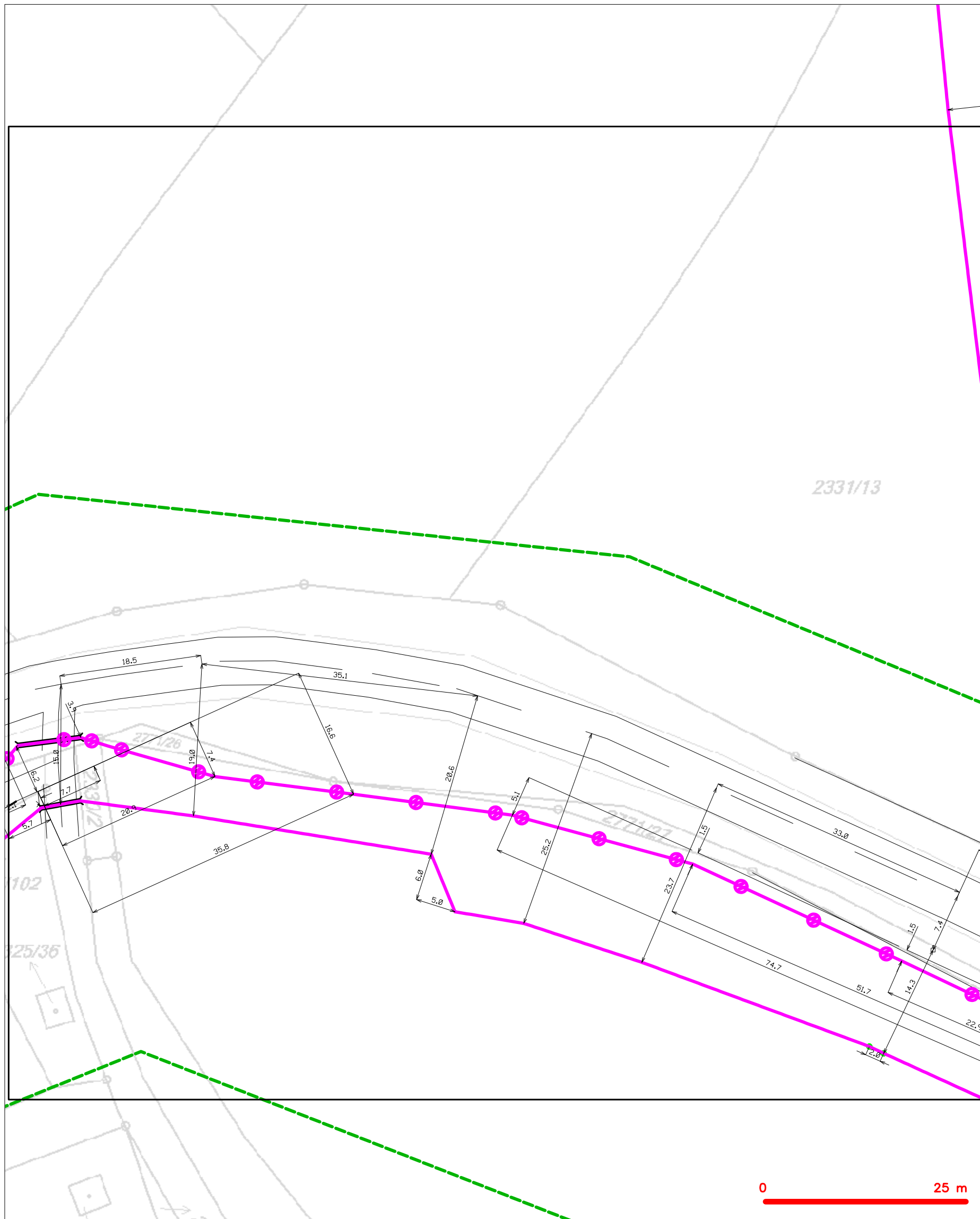
LEGENDA	
	hranice zájmového území k vyjádření
	NV přípojka, území s NV přípojkou CETIN
	zaměřený průběh metalického kabelu
	zaměřený průběh optického kabelu, HDPE trubky nebo souběh optického a metalického kabelu
	nezaměřený průběh metalického kabelu
	nadzemní síť cizí
	nezaměřený průběh optického kabelu, HDPE trubky nebo souběh optického a metalického kabelu
	radiové síť, ochranné pásmo radiové sítě
	nadzemní síť
	neprovazované síť
	podzemní síť cizí
	síť s NV
	koléktor, kabelovod

SITUAČNÍ VÝKRES - POLYGON 1, list kladu P1-1



— — — — —	hranice zájmového území k vyjádření	— — — — —	nezaměřený průběh optického kabelu, HDPE trubky
— — — — —	NV přípojka, území s NV přípojkou CETIN	— — — — —	nebo souběh optického a metalického kabelu
— — — — —	zaměřený průběh metalického kabelu	— — — — —	radiové sítě, ochranné pásmo radiové sítě
— — — — —	zaměřený průběh optického kabelu, HDPE trubky	— — — — —	nadzemní sítě
— — — — —	nebo souběh optického a metalického kabelu	— — — — —	neprovazované sítě
— — — — —	nezaměřený průběh metalického kabelu	— — — — —	podzemní sítě cizí
— — — — —	nadzemní sítě cizí	— — — — —	sítě s NV

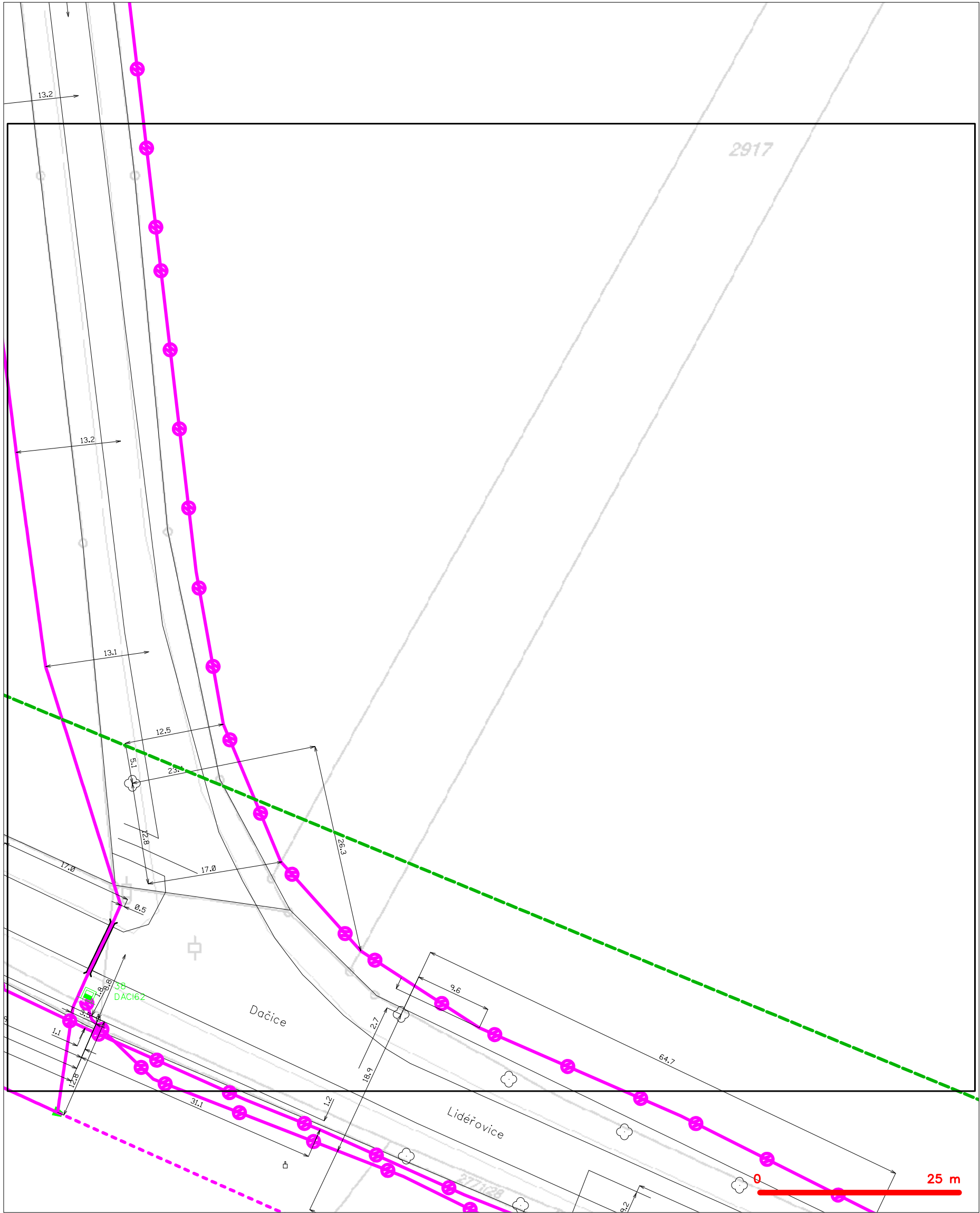
SITUAČNÍ VÝKRES - POLYGON 1, list kladu P1-2



LEGENDA

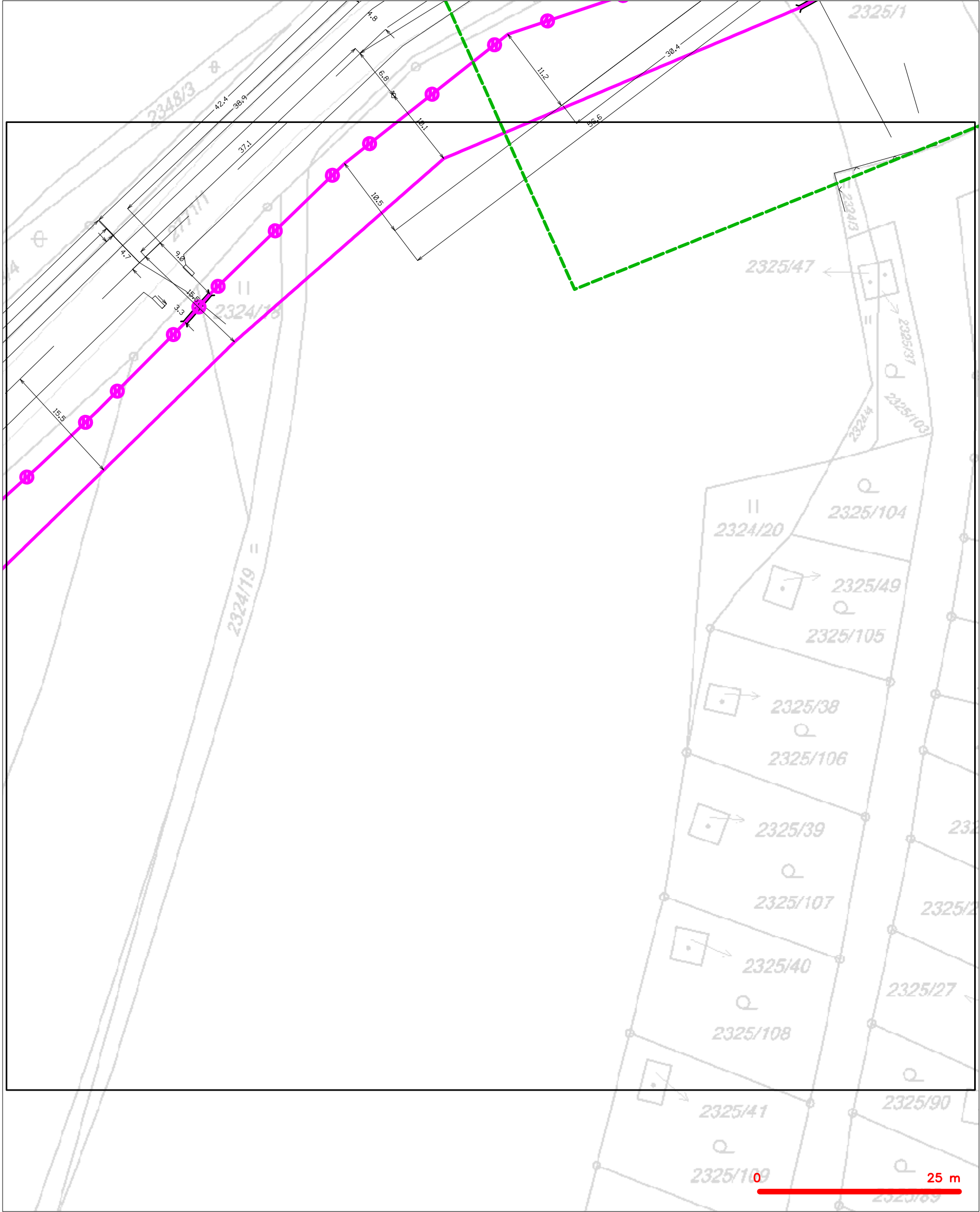
- | | | | |
|---|--|---|--|
| — | hranice zájmového území k vyjádření | — | nezaměřený průběh optického kabelu, HDPE trubky nebo souběh optického a metalického kabelu |
| — | NV přípojka, území s NV přípojkou CETIN | — | radiové sítě, ochranné pásmo radiové sítě |
| — | zaměřený průběh metalického kabelu | — | nadzemní sítě |
| — | zaměřený průběh optického kabelu, HDPE trubky nebo souběh optického a metalického kabelu | — | neprovozované sítě |
| — | nezaměřený průběh metalického kabelu | — | podzemní sítě cizí |
| — | nadzemní sítě cizí | — | sítě s NV |
| | | — | — kolektor, kabelovod |

SITUAČNÍ VÝKRES - POLYGON 1, list kladu P1-3



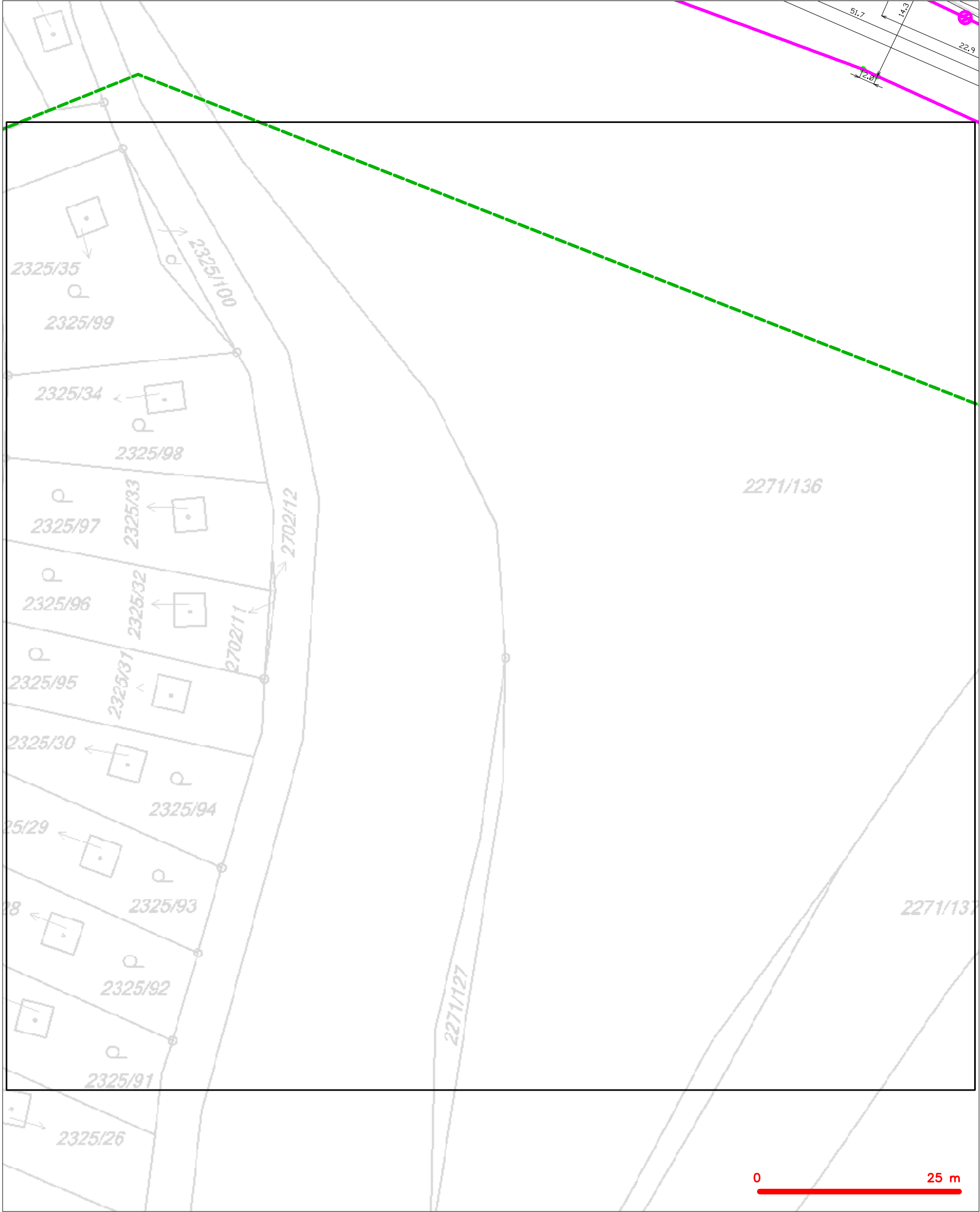
LEGENDA	
	hranice zájmového území k vyjádření
	NV přípojka, území s NV přípojkou CETIN
	zaměřený průběh metalického kabelu
	zaměřený průběh optického kabelu, HDPE trubky nebo souběh optického a metalického kabelu
	nezaměřený průběh metalického kabelu
	nadzemní síť cizí
	nezaměřený průběh optického kabelu, HDPE trubky nebo souběh optického a metalického kabelu
	radiové síť, ochranné pásmo radiové sítě
	nadzemní síť
	neprovozované síť
	podzemní síť cizí
	síť s NV
	koléktor, kabelovod

SITUAČNÍ VÝKRES - POLYGON 1, list kladu P1-4



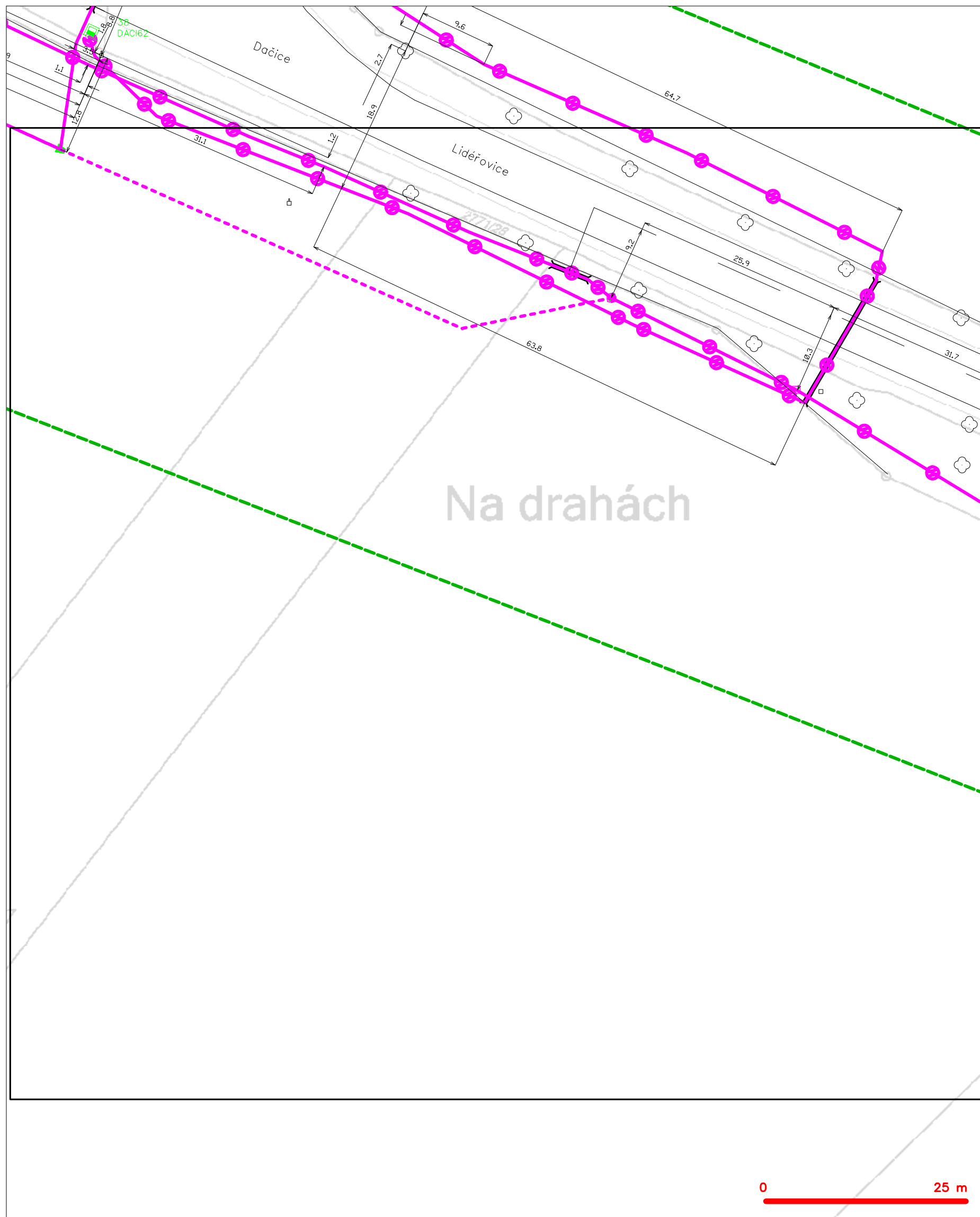
— — — — —	hranice zájmového území k vyjádření	— — — — —	nezaměřený průběh optického kabelu, HDPE trubky
— — — — —	NV přípojka, území s NV přípojkou CETIN	— — — — —	nebo souběh optického a metalického kabelu
— — — — —	zaměřený průběh metalického kabelu	— — — — —	radiové sítě, ochranné pásmo radiové sítě
— — — — —	zaměřený průběh optického kabelu, HDPE trubky	— — — — —	nadzemní sítě
— — — — —	nebo souběh optického a metalického kabelu	— — — — —	neprovazované sítě
— — — — —	nezaměřený průběh metalického kabelu	— — — — —	podzemní sítě cizí
— — — — —	nadzemní sítě cizí	— — — — —	sítě s NV
		— — — — —	kolektor, kabelovod

SITUAČNÍ VÝKRES - POLYGON 1, list kladu P1-5



LEGENDA	
	hranice zájmového území k vyjádření
	NV přípojka, území s NV přípojkou CETIN
	zaměřený průběh metalického kabelu
	zaměřený průběh optického kabelu, HDPE trubky nebo souběh optického a metalického kabelu
	nezaměřený průběh metalického kabelu
	nadzemní síť cizí
	nezaměřený průběh optického kabelu, HDPE trubky nebo souběh optického a metalického kabelu
	radiové síť, ochranné pásmo radiové sítě
	nadzemní síť
	neprovazované síť
	podzemní síť cizí
	síť s NV
	kojektor, kabelovod

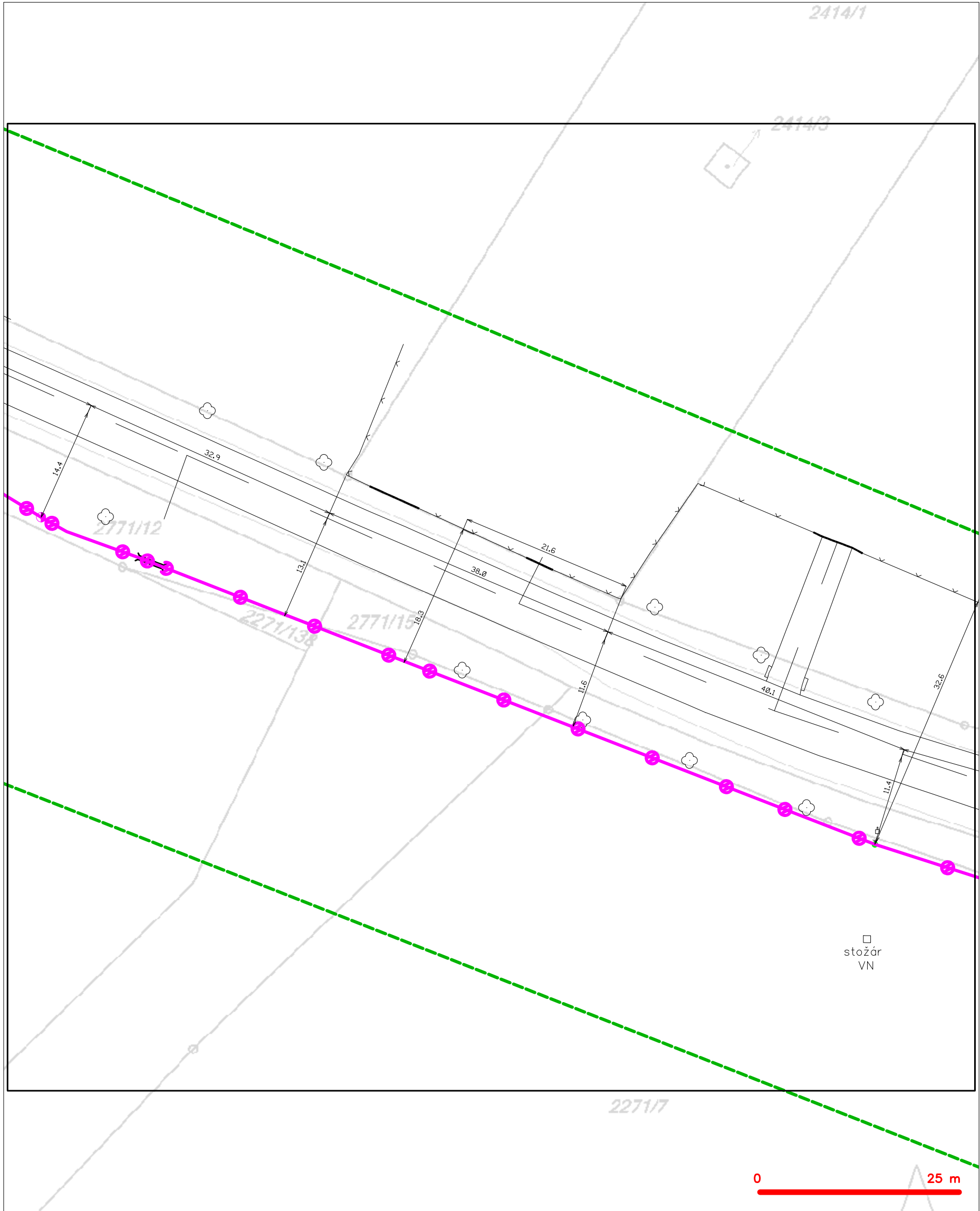
SITUAČNÍ VÝKRES - POLYGON 1, list kladu P1-6



LEGENDA

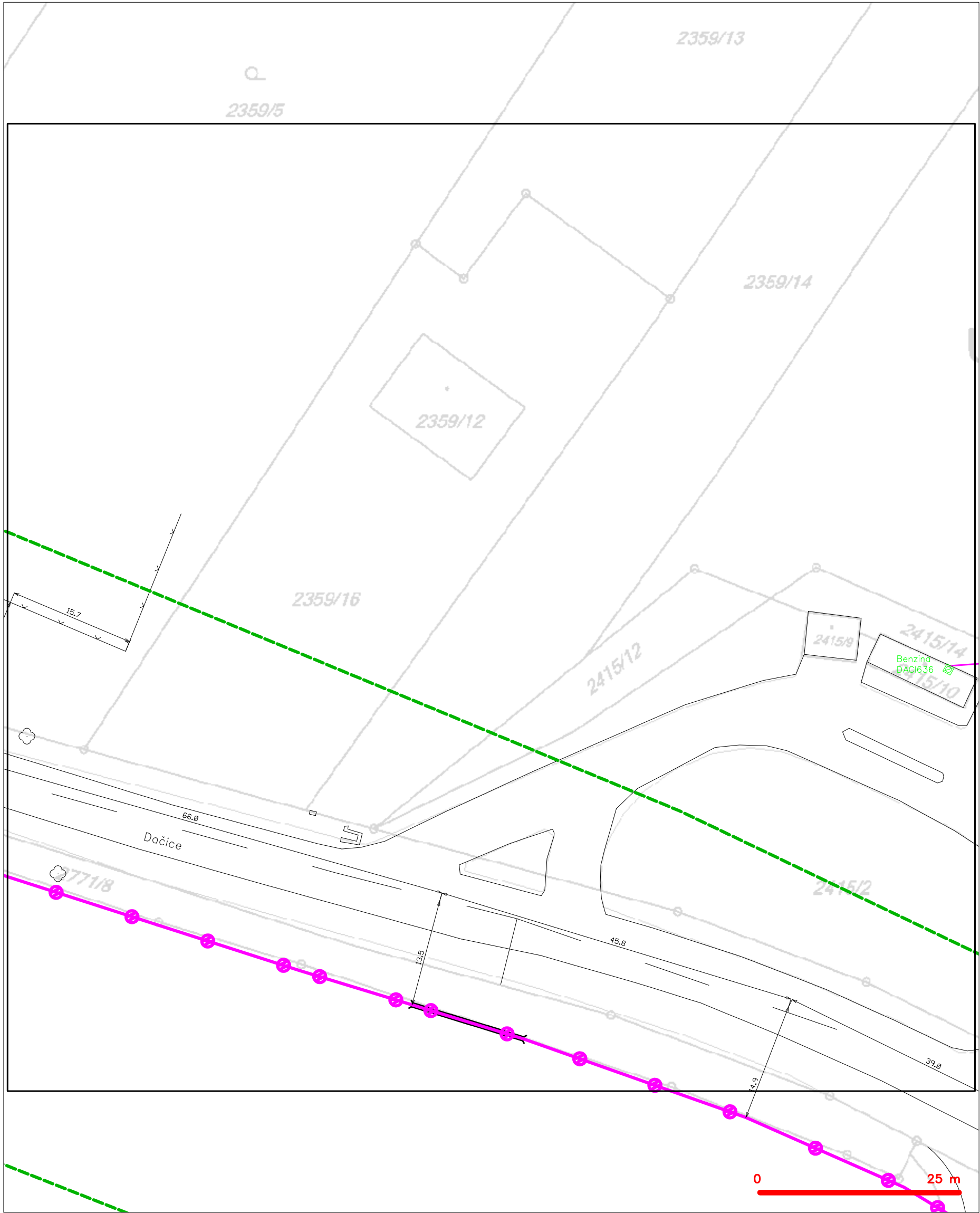
	hranice zájmového území k vyjádření		nezaměřený průběh optického kabelu, HDPE trubky
	NV přípojka, území s NV přípojkou CETIV		nebo souběh optického a metalického kabelu
	zaměřený průběh metalického kabelu		radiové sítě, ochranné pásmo radiové sítě
	zaměřený průběh optického kabelu, HDPE trubky		nezemní síť
	nebo souběh optického a metalického kabelu		neprovazované síť
	nezaměřený průběh metalického kabelu		podzemní síť cizí
	nadzemní síť cizí		sítě s NV

SITUAČNÍ VÝKRES - POLYGON 1, list kladu P1-7



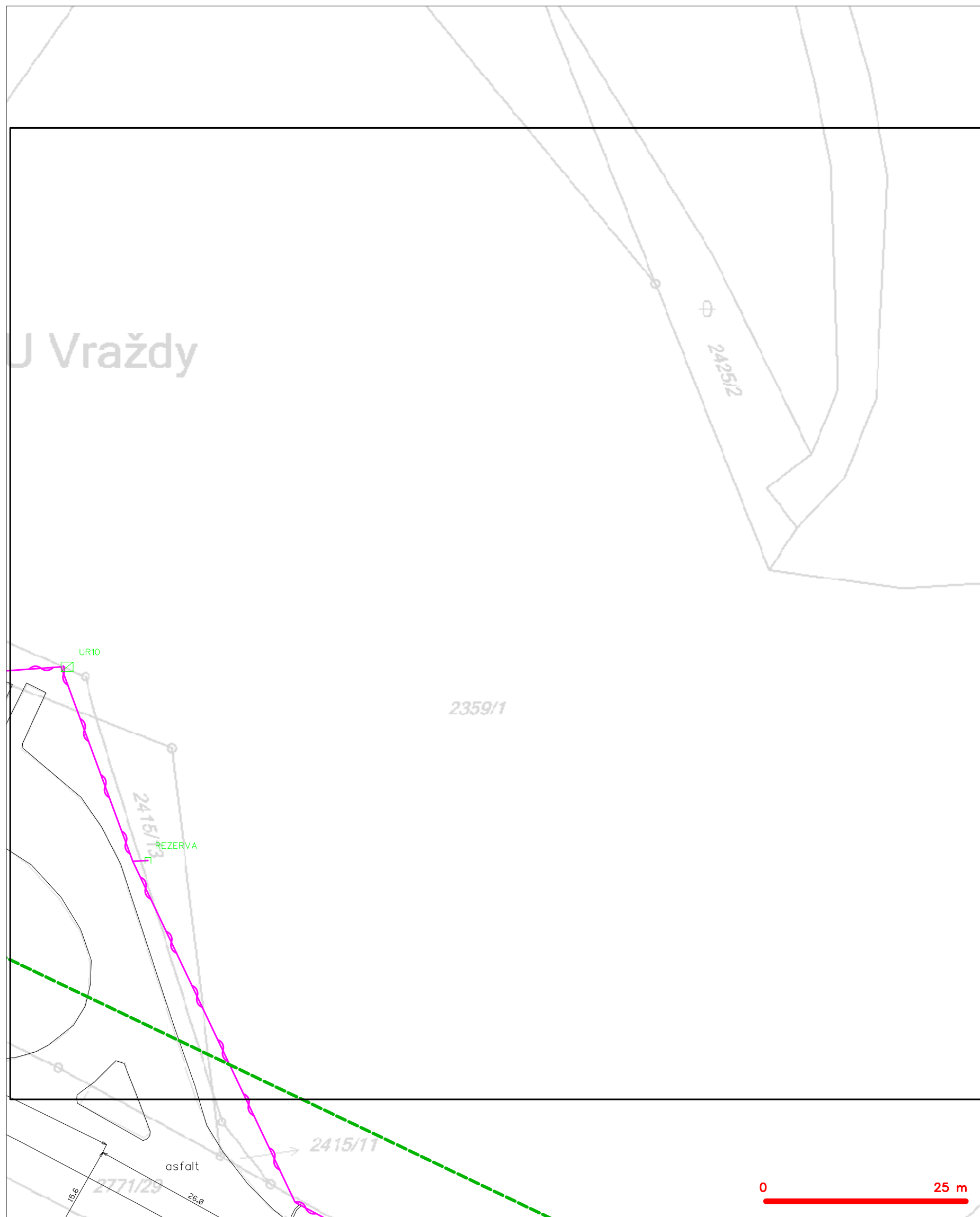
LEGENDA	
	hranice zájmového území k vyjádření
	NV přípojka, území s NV přípojkou CETIN
	zaměřený průběh metalického kabelu
	zaměřený průběh optického kabelu, HDPE trubky nebo souběh optického a metalického kabelu
	nezaměřený průběh metalického kabelu
	nadzemní síť cizí
	nezaměřený průběh optického kabelu, HDPE trubky nebo souběh optického a metalického kabelu
	radiové síť, ochranné pásmo radiové sítě
	nadzemní síť
	neprovazované síť
	podzemní síť cizí
	síť s NV
	kolektor, kabelovod

SITUAČNÍ VÝKRES - POLYGON 1, list kladu P1-8



LEGENDA	
	hranice zájmového území k vyjádření
	NV přípojka, území s NV přípojkou CETIN
	zaměřený průběh metalického kabelu
	zaměřený průběh optického kabelu, HDPE trubky nebo souběh optického a metalického kabelu
	nezaměřený průběh metalického kabelu
	nadzemní síť cizí
	nezaměřený průběh optického kabelu, HDPE trubky nebo souběh optického a metalického kabelu
	radiové síť, ochranné pásmo radiové sítě
	nadzemní síť
	neprovazované síť
	podzemní síť cizí
	síť s NV
	košektor, kabelovod

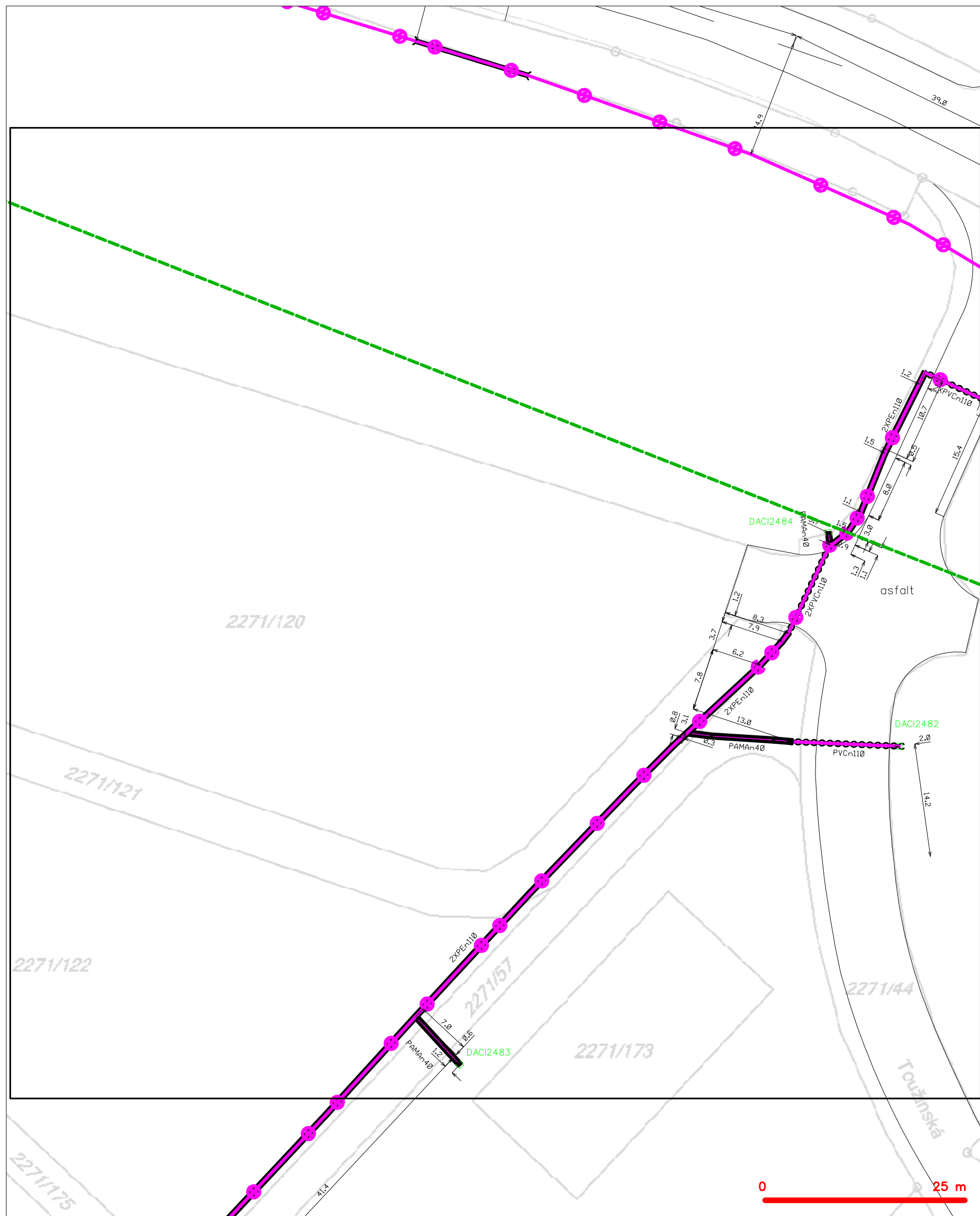
SITUAČNÍ VÝKRES - POLYGON 1, list kladu P1-9



LEGENDA

	hranice zájmového území k vyjádření		nezaměřený průběh optického kabelu, HDPE trubky
	NV přípojka, území s NV přípojkou CETIV		nebo souběh optického a metalického kabelu
	zaměřený průběh metalického kabelu		radiové sítě, ochranné pásmo radiové sítě
	zaměřený průběh optického kabelu, HDPE trubky		podzemní sítě
	nebo souběh optického a metalického kabelu		neprorazované sítě
	nezaměřený průběh metalického kabelu		podzemní sítě cizí
	podzemní sítě cizí		sítě s NV
			kolektor, kabelovod

SITUAČNÍ VÝKRES - POLYGON 1, list kladu P1-10



LEGENDA

	hranice zájmového území k vyjádření		nezaměřený průběh optického kabelu, HDPE trubky
	NN přípojka, území s NN přípojkou CETIN		radiové síťe, ochranné pásmo radiové sítě
	zaměřený průběh metalického kabelu		podzemní síťe
	zaměřený průběh optického kabelu, HDPE trubky		neprovazované síťe
	souběh optického a metalického kabelu		podzemní síťe cizí
	nezaměřený průběh metalického kabelu		síťe s NN
	podzemní síťe cizí		kolektor, kabelovod

DOŠLO 37. 01. 2017
107/17-P/K-V-DE



10

Dial Telecom, a.s.
Křižíkova 237/36a
186 00 Praha 8-Karlín
IČ:28175492
DIČ:CZ28175492
Tel:226204111

WAY Project s.r.o.
Jarošovská 1126/II
Jindřichův Hradec
377 01

Naše značka
CR461735

Vyřizuje / Linka
Adášek / 226204111

Vystaveno
19.1.2017

Věc : Vyjádření k dokumentaci pro všechny stupně projektové dokumentace

Název akce/stavby : Výstavba cyklostezek v k.ú. Dačice a Bílkov -trasa 3, Dačice - zahrádkářská kolonie Toužín - změna, ul. Hradecká

Na základě Vaší žádosti Vám sdělujeme následující :

Ve Vámi vyznačeném prostoru stavby

se v současné době nenachází v zemi žádné podzemní komunikační vedení

ve vlastnictví a správě společnosti Dial Telecom, a.s.

K Vámi předloženému záměru nemáme námitek, souhlasíme s vydáním rozhodnutí ve všech stupních projektové dokumentace.

Platnost tohoto vyjádření je 1rok od jeho vydání.

Při změně rozsahu stavby je nutno požádat naši organizaci o nové vyjádření k existenci sítí elektronických komunikací.

S přátelským pozdravem

 **Dial Telecom**
Dial Telecom, a.s.
Křižíkova 237, 186 00 Praha 8 - Karlín
IČ: 28175492 DIČ: CZ28175492



E.ON Servisní, s.r.o., F. A. Gerstnera 2151/6, 370 49 České Budějovice

WAY project s.r.o.
Jana Prágrová
Jarošovská 1126/II
37701 Jindřichův Hradec

E.ON Servisní, s.r.o.
RCDS Jindřichův Hradec
Pražská 290
Jindřichův Hradec
www.eon.cz

Zuzana Kolářová
T +420-38443-4341
zuzana.kolarova@eon.cz

Naše značka
Z0980-16159069

Jindřichův Hradec, 23.01.2017

**Vyjádření o existenci zařízení distribuční soustavy (elektrická síť)
ve vlastnictví E.ON Distribuce, a.s. a podmínkách práce v jeho blízkosti.**

Investor stavby: Město Dačice
Název stavby: Výstavba cyklostezek v k.ú. Dačice a Bílkov -trasa 3,
Dačice - zahrádkářská kolonie Toužín - změna
Místo stavby: KÚ Dačice (624403), žadatelem vyznačené zájmové
území

Toto vyjádření slouží pro informaci o stávajícím elektrickém zařízení distribuční soustavy vlastněném a provozovaném společností E.ON Distribuce, a.s. (dále jen ECD) a je vyjádřením k územnímu a stavebnímu řízení. Vyjádření nenahrazuje a neuvádí přípojovací podmínky. V případě, že požadujete připojení nového odběrného místa, resp. zvýšení rezervovaného příkonu a doposud jste nepodali žádost, obraťte se na zákaznickou linku 800 77 33 22.

Upozorňujeme, že účastníkem územního a stavebního řízení zůstává provozovatel distribuční soustavy ECD, kterého v uvedených řízeních na základě zmocnění zastupuje společnost E.ON Česká republika, s.r.o. (dále jen ECZR).

V zájmovém území výše uvedené stavby se nachází:

Podzemní vedení VN
Nadzemní vedení VN
Podzemní vedení NN

Ke stavbě a činnosti v ochranných pásmech (dále jen OP) nadzemního vedení VN, VVN, podzemního vedení nebo elektrických stanic je investor povinen zajistit si písemný souhlas ve smyslu § 46 odst. 11 zákona č. 458/2000 Sb., o podmínkách podnikání a výkonu státní správy

Sídlo společnosti:
F.A. Gerstnera 2151/6
370 49 České Budějovice
Společnost je zapsána
v Obchodním rejstříku
vedeném Krajským soudem
v Českých Budějovicích,
oddíl C., vložka 15066
IČ: 257 33 591
DIČ: CZ25733591

v energetických odvětvích, v platném znění.

Souhlas se stavbou a činností v OP zařízení distribuční soustavy uděluje ECZR jako zástupce ECD na základě žádosti investora stavby. S podáním žádosti předložíte k vyjádření projektovou dokumentaci stavby s podrobným zákresem a okótováním umístění stavby v OP.

Podklady pro žádost musí obsahovat následující údaje:

- celé jméno právnické nebo fyzické osoby, která žádá o výjimku
- jméno a celá adresa investora stavby, IČO
- místo zásahu do pásma
- okres, katastrální území, parcelní číslo, druh zařízení
- nový způsob zajištění ochrany rozvodného zařízení
- kopii vyjádření o existenci zařízení včetně zakreslení sítí.

Při provádění zemních nebo jiných prací, které mohou ohrozit předmětné distribuční a sdělovací zařízení, jste povinni dle zákona č. 309/2006 Sb., a nařízení vlády č. 591/2006 Sb., učinit veškerá opatření, aby nedošlo ke škodám na rozvodném zařízení, na majetku nebo na zdraví osob elektrickým proudem, zejména tím, že bude zajištěno:

1. Objednání přesného vytyčení distribuční sítě (trasy kabelu) v terénu a to nejméně 14 dnů před zahájením prací v blízkosti podzemního kabelového vedení. V případě, že nebude možné trasu kabelu bezpečně určit pomocí vytyčovacího zařízení, je investor zemních prací povinen provést v nezbytném rozsahu ruční odkrytí kabelu na určených místech podle pokynů zaměstnanců ECZR pro jednoznačné stanovení jeho polohy.
Vytyčení kabelů VN, NN zajistí Jiří Šíma, tel.: 38443-4322, email: jiri.sima@eon.cz.
2. Výkopové práce v blízkosti nadzemního vedení NN provádět tak, aby nedošlo k narušení stability podpěrných bodů a uzemňovací soustavy, nebo nebyl jinak ohrožen provoz el. zařízení a bezpečnost osob. Dále požadujeme dodržovat platná ustanovení norem ČSN EN 50 110-1 a PNE 33 3302, zvláště pak minimální dovolené vzdálenosti od vedení:

Vybrané vzdálenosti/provedení vodičů	Holé vodiče	Izolované vodiče
Nad budovami		
Nad neschůdnými částmi (sklon > 15°), vzdorující ohni	0,5 m	0,3 m
Nad schůdnými částmi (sklon ≤ 15°), vzdorující ohni	4 m	3 m
Na budovách		
K budovám a jejich částem nebo vybavením	0,2 m	0,1 m
Kolem zedních oken		
Před oknem (požadavek E.ON nerealizovat)	2 m	1 m
Nad oknem	0,2 m	0,2 m
Vedle okna	0,5 m	0,5 m
Pod oknem	1 m	1 m
Kolem střešních oken		

Před oknem	3 m	2 m
Nad oknem	0,5 m	0,5 m
Vedle okna	0,5 m	0,5 m
Pod oknem	1 m	1 m

3. Při provádění stavebních prací nesmí dojít k poškození el. zařízení.
4. V důsledku stavebních prací nesmí dojít k znepřístupnění el. zařízení.
5. Ohlášení jakéhokoliv poškození distribučního a sdělovacího zařízení v provozování ECD na telefonní číslo **800 22 55 77**.

Kontakty správců zařízení:

VN+NN

Regionální správa, Roman Jíra, tel.: 38443-4321, email: roman.jira@eon.cz

Pozor ! Vyjádření má platnost 12 měsíců tj. do 23.01.2018.

Upozorňujeme na možnou polohovou odchylku uloženého vedení od výkresové dokumentace.

Do přiložené a námi orazítované dokumentace jsme **informativně** zakreslili:

- červeně plně podzemní vedení VN
- červeně čárkovaně nadzemní vedení VN
- zeleně plně podzemní vedení NN
- zeleně čárkovaně nadzemní vedení NN
- fialově plně zrušené podzemní vedení

Při vytýčení trasy zařízení i ke kontrole před záhozem a ke všem dalším jednáním s ECZR jako zástupcem ECD předložte toto vyjádření.

S přátelským pozdravem

E.ON Servisní, s.r.o.

E.ON Servisní, s.r.o.
F. A. Gerstnera 215/16
370 09, Písek, okres Písek
IČ: 25186213, DIČ: CZ25186213

116

Příloha: Orazítovaná situace s informativním zákresem.

Následující oddíl se vyplňuje v případě žádosti o udělení souhlasu se zjednodušeným územním řízením nebo s uzavřením veřejnoprávní smlouvy

Udělení souhlasu

*Souhlasíme – Nesouhlasíme se zjednodušeným územním řízením**

*Souhlasíme – Nesouhlasíme s uzavřením veřejnoprávní smlouvy**

E.ON Česká republika, s.r.o.

**Pro platnost udělení souhlasu je nutný podpis a razítko oprávněného pracovníka*





E.ON Servisní, s.r.o., F. A. Gerstnera 2151/6, 370 49 České Budějovice

WAY project s.r.o.
Jana Prágrová
Jarošovská 1126/II
37701 Jindřichův Hradec

E.ON Servisní, s.r.o.
RCDS Jindřichův Hradec
Pražská 290
Jindřichův Hradec
www.eon.cz

Zuzana Kolářová
T +420-38443-4341
zuzana.kolarova@eon.cz

Naše značka
Z0980-16159069

Jindřichův Hradec, 23.01.2017

**Vyjádření o existenci zařízení distribuční soustavy (plyn)
ve vlastnictví E.ON Distribuce, a.s. a podmínkách práce v jeho
blízkosti.**

Investor stavby: Město Dačice
Název stavby: Výstavba cyklostezek v k.ú. Dačice a Bílkov -trasa
3, Dačice - zahrádkářská kolonie Toužín - změna
Místo stavby: KÚ Dačice (624403), žadatelem vyznačené
zájmové území

Toto vyjádření slouží pro informaci o stávajícím zařízení distribuční soustavy plynu vlastněném a provozovaném společností E.ON Distribuce, a.s. (dále jen ECD) a je vyjádřením k územnímu a stavebnímu řízení.

Upozorňujeme, že účastníkem územního a stavebního řízení zůstává provozovatel distribuční soustavy ECD, kterého v uvedených řízeních na základě zmocnění zastupuje společnost E.ON Česká republika, s.r.o. (dále jen ECZR).

V zájmovém území výše uvedené stavby se nachází:
Plynovod STL

Ke stavbě a činnosti v ochranných pásmech (dále jen OP) plynárenského zařízení a ke stavbě v bezpečnostních pásmech (dále jen BP) vysokotlakých plynárenských zařízení je investor povinen zajistit si písemný souhlas ve smyslu § 68 odst. 4 a § 69 odst. 3 zákona č. 458/2000 Sb., o podmínkách podnikání a výkonu státní správy v energetických odvětvích, v platném znění.

Sídlo společnosti:
F.A. Gerstnera 2151/6
370 49 České Budějovice
Společnost je zapsána
v Obchodním rejstříku
vedeném Krajským soudem
v Českých Budějovicích,
oddíl C., vložka 15066
IČ: 257 33 591
DIČ: CZ25733591

Souhlas se stavbou a činností v OP a souhlas se stavbou v BP zařízení distribuční soustavy plynu uděluje ECZR jako zástupce ECD na základě žádosti investora stavby. S podáním žádosti předložte provozovateli k vyjádření projektovou dokumentaci stavby s podrobným zákresem a okótováním umístění stavby v OP resp. BP.

Podklady pro žádost musí obsahovat následující údaje:

- celé jméno právnické nebo fyzické osoby, která žádá o výjimku
- jméno a celá adresa investora stavby, IČO
- místo zásahu do pásma
- okres, katastrální území, parcelní číslo, druh zařízení
- nový způsob zajištění ochrany rozvodného zařízení
- kopii vyjádření o existenci zařízení včetně zakreslení sítí.

Při provádění zemních nebo jiných prací, které mohou ohrozit předmětné distribuční zařízení, jste povinni dle zákona č. 309/2006 Sb., a nařízení vlády č. 591/2006 Sb., učinit veškerá opatření, aby nedošlo ke škodám na rozvodném zařízení, na majetku nebo na zdraví osob elektrickým proudem, zejména tím, že bude zajištěno:

1. Objednání přesného vytýčení trasy vedení v terénu provozovatelem zařízení a to nejméně 14 dnů před zahájením prací v OP resp. BP pásma plynárenského zařízení. V případě, že nebude možné trasu plynovodu bezpečně určit pomocí vytyčovacího zařízení, je investor zemních prací povinen provést v nezbytném rozsahu ruční odkrytí plynovodu na určených místech podle pokynů zaměstnanců ECZR pro jednoznačné stanovení jeho polohy. **Vytýčení plynovodu a katodové ochrany zajistí Daniel Filip, tel.: 38443-4360, email: daniel.filip@eon.cz.**
2. Při provádění stavebních prací nesmí dojít k poškození plynárenského zařízení.
3. V důsledku stavebních prací nesmí dojít k znepřístupnění plynárenského zařízení.
4. Ohlášení jakéhokoli poškození plynárenského zařízení v provozování ECD na telefonní číslo **1239**.

Kontakty správců zařízení:

STL, NTL

Regionální správa sítě plynu, Tomáš
Zerzub, tel.: 38443-4361,
email: tomas.zerzub@eon.cz

Pozor ! Vyjádření má platnost 12 měsíců tj. do 23.01.2018.



Upozorňujeme na možnou polohovou odchylku uloženého vedení od výkresové dokumentace.

Do přiložené a námi orazítované dokumentace jsme **informativně** zakreslili:

- zeleně plně podzemní vedení STL
- zeleně čárkovane zrušené podzemní vedení STL

Při vytýčení trasy zařízení i ke kontrole před záhozem a ke všem dalším jednáním s ECZR jako zástupcem ECD předložte toto vyjádření.

S přátelským pozdravem

E.ON Servisní, s.r.o.

E.ON Servisní, s.r.o.

F. A. Gerstnera 2151/6

370 49 Česká Třebová, Čes

IČ: 25186213, DIČ: CZ25186213

116

Příloha: Orazítovaná situace s informativním zákresem.

Následující oddíl se vyplňuje v případě žádosti o udělení souhlasu se zjednodušeným územním řízením nebo s uzavřením veřejnoprávní smlouvy

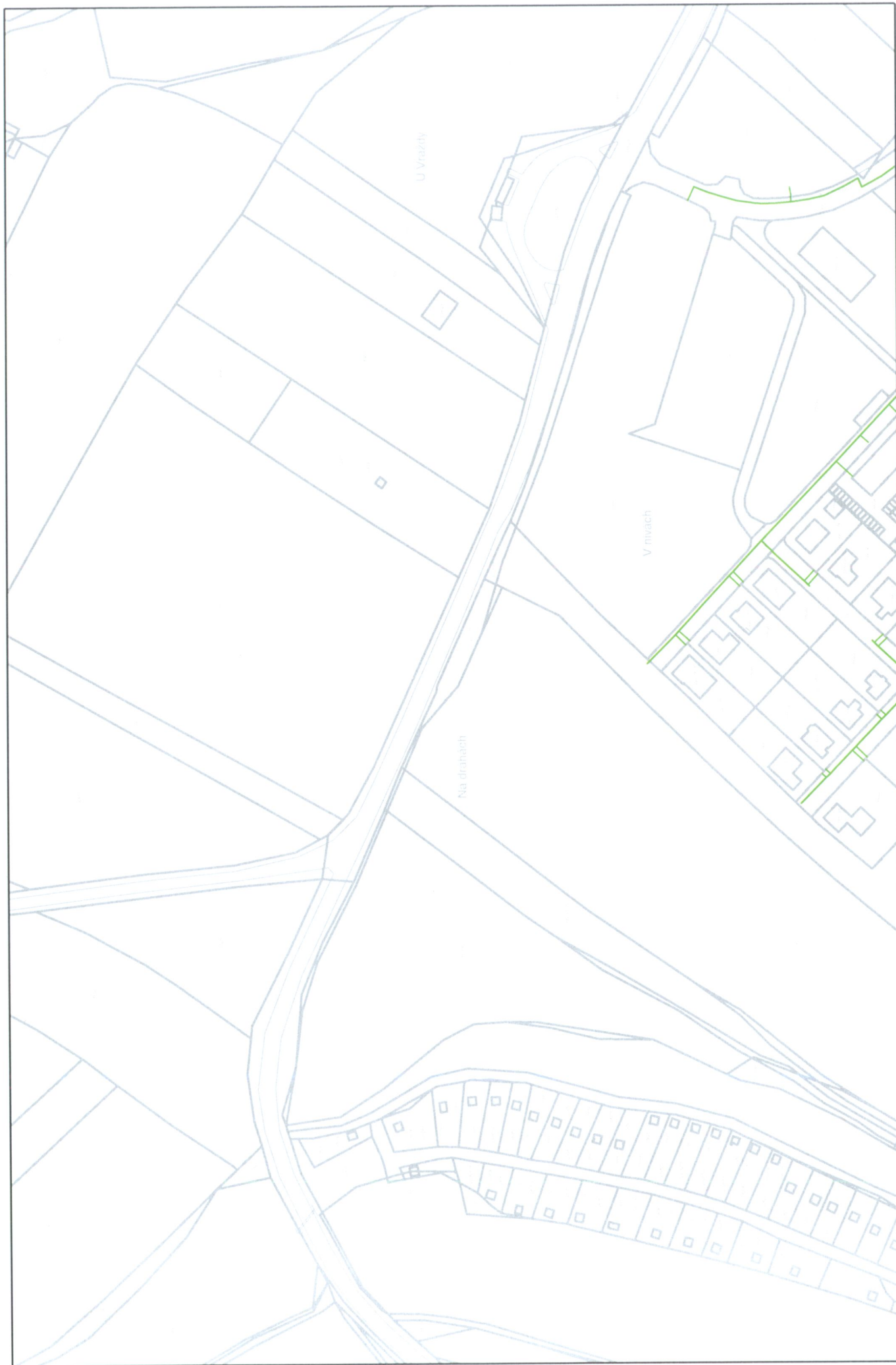
Udělení souhlasu

*Souhlasíme – Nesouhlasíme se zjednodušeným územním řízením**

*Souhlasíme – Nesouhlasíme s uzavřením veřejnoprávní smlouvy**

E.ON Česká republika, s.r.o.

**Pro platnost udělení souhlasu je nutný podpis a razítko oprávněného pracovníka*



Teplospol a.s. Jindřichův Hradec

sídl. Vajgar 585/III

PSČ 377 58

WAY project s.r.o.
projektování dopravních staveb
Jana Prágrová
Jarošovská 1126/II
377 01 Jindřichův Hradec

Váš dopis značky/dne
19.01.2017

Naše značka
Mu/2017/

Vyřizuje
Musil Zd.

J.Hradec
24.01.2017

Věc: „Výstavba cyklostezek v k.ú. Dačice a Bílkov – trasa 3, Dačice – zahrádkářská kolonie Toužín - změna“ – stanovisko k inž. sítím

Dne 19.01.2017 jsme obdrželi vaši žádost (e-mail) o vyjádření k existenci inž. sítí k připravované akci „Výstavba cyklostezek v k.ú. Dačice a Bílkov – trasa 3, Dačice – zahrádkářská kolonie Toužín – změna“ vč. příloh, situace v M 1:2000, č. zak. 820 se zákresem zájmového území červenou čárkovanou čarou a mapu širších vztahů v M 1:50 000. Sdělujeme vám, že v zakresleném zájmovém území v k.ú. a obci Dačice, silnice II/151 od obytného sídliště Na Výsluní po zahrádkářskou kolonii Toužín, se nenacházejí žádné podzemní inž. sítě ve vlastnictví či správě naší akciové společnosti. Naše stanovisko má platnost 1 rok od jeho vydání.

Teplospol a.s.
Jindřichův Hradec
Vajgar 585/III ☎
IČO: 25 17 12 83
DIČ: CZ25171283

Ing. Milan Kučera
finanční a ekonomický ředitel a.s.

Telefon
384 371 117
FAX 384 321 506

Bankovní spojení
Waldviertler Sparkasse Bank AG
Jindřichův Hradec, č.ú.60329/7940

IČO
25 17 12 83
e-mail: z.musil@teplospol.cz

DIČ
CZ 25 17 12 83

Teplospol a.s. Jindřichův Hradec je zapsán do obchodního rejstříku u Krajského soudu v Českých Budějovicích, oddíl B, č.vložky 896

Předmět: FW: Dčice situace

Od: "Gieci Miroslav (UNP-BEN)" <Miroslav.Gieci@unipetrol.cz>

Datum: 30.1.2017 12:33

Komu: Jana Pragrová <jana.pragrova@wayproject.cz>

Dobrý den,

Dle Vašeho požadavku zasílám situaci sítí u ČS Dačice.

S pozdravem

Miroslav Gieci

Vedoucí oddělení majetku a správy | Head of Assets and Administration Branch

UNIPETROL RPA, s.r.o. - BENZINA, odštěpný závod

Na Pankráci 127, 140 00 Praha 4, Czech Republic

T: +420 284 012 885

M: +420 736 506 410

E: Miroslav.Gieci@unipetrol.cz

From: Gieci Miroslav (UNP-BEN)

Sent: Monday, May 04, 2015 10:06 AM

To: 'jana.pragrova@wayproject.cz'

Subject: FW: Dčice situace

Dobrý den,

Dle Vašeho požadavku zasílám situaci sítí u ČS Dačice

S pozdravem

Miroslav Gieci

Vedoucí oddělení majetku a správy | Head of Assets and Administration Branch

BENZINA, s.r.o.

Kancelář | Office: Na Pankráci 127, 140 00 Praha 4

Tel.: +420 284 012 885 | GSM: +420 736 506 410

Miroslav.Gieci@unipetrol.cz | www.benzina.cz



SKUPINA ORLEN. SÍLA BUDOUCNOSTI.

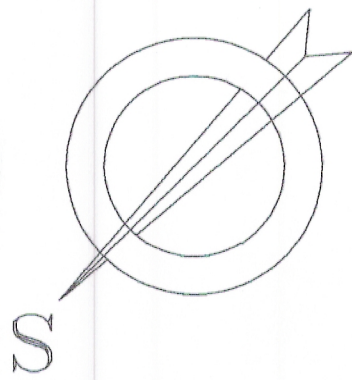
SITUACE 1:200

SEZNAM STAVEBNÍCH OBJEKTŮ :

- SO 01 – REKONSTRUKCE KIOSKU
- SO 02 – VÝDEJ PHL
- SO 03 – KOMUNIKACE
- SO 04 – KANALIZACE
- SO 05 – VENKOVNÍ OSVĚTLENÍ

LEGENDA SÍTÍ :

- sdělovací kabel
- projektovaná kanalizace
- kanalizace dešťová (stávající)
- vodovod (stávající)





Schvaluje se za podmínek rozhodnutí
ze dne 15.11.2017 z. j. 15.11.2017
Městský úřad v Dačicích
stavební úřad

1

Výškový systém místní
Souřadnicový systém místní

Vypracoval SEDLÁK	Kreslil	Zodp. proj. MORAVEC	Koordinoval	Ved. oddě.	Ved. odboru ETIL
Kraj Jihočeský	Investor BENZINA a.s. PRAHA	Okres Jindřichův Hradec	Čen. proj. INPRO a.s.	Datum 4/1998	
Zak. číslo 60 – 9647	STAVBA OPRAVA ČERPAČÍ STANICE DAČICE				Stupeň Doplňuje
Obj. PS SO 02 – VÝDEJ PHL					Měřítko 1 : 200
Obsah	SITUACE STAVBY 1 : 200				Archivní číslo S-0-0014
					P.Č.





WAY project s. r. o.
Projektování dopravních staveb
Jarošovská 1126/II

377 01 Jindřichův Hradec

VÁŠ DOPIS ZNAČKY/ZE DNE

NAŠE ZNAČKA

PM004176/2017-1108/Dr

VYŘIZUJE

Ing. Drexler Vladimír

384420204

Email:provoddacice@pmo.cz

MÍSTO/DATUM

Dačice

30. 1. 2017

Vyjádření provozu - k existenci podzemních vedení k. ú. Dačice a Bílkov, výstavba cyklostezek, trasa 3

V zájmovém území pro cyklostezku mezi Dačicemi a zahrádkářskou kolonií Toužín se nachází vodní tok v naší správě. Jedná se o Remízkový potok, IDVT 10188582, ČHP 4-14-01-039. Výstavbou cyklostezky nesmí dojít k jakémukoliv znečištění vodního toku.

S pozdravem

Povodí Moravy, s.p.
závod Dyje - provoz Dačice
Antonínská 16/II, 380 01
IČ: 708 90 013, DIČ: CZ70890013
-2-

Ing. Vladimír Drexler
Vedoucí provozu Dačice

**Sekce ekonomická a majetková Ministerstva obrany
Odbor ochrany územních zájmů**

Tychonova 1, Praha 6, PSČ 160 01, datová schránka hjyaavk, IČ 601 62 694

Sp.zn. 34941/2017-8201-OÚZ-ČB

V Pardubicích dne 2. února 2017

Výtisk jediný

Počet listů: 1

Přílohy: 0

WAY project s.r.o.
Jarošovská 1126/II
377 01 Jindřichův Hradec

**Výstavba cyklostezek v k.ú. Dačice a Bílkov - trasa 2, Dačice - zahrádkářská kolonie
Toužín - změna, pozemek p.č. 2771/1, /12, /29, v k.ú. Dačice**

Na základě Vaší žádosti bylo provedeno vyhodnocení výše uvedené akce ve smyslu ustanovení § 175 zákona č. 183/2006 Sb., o územním plánování a stavebním řádu (stavební zákon) a ve znění zákona č. 222/1999 Sb., o zajišťování obrany České republiky v platných zněních a v souladu s resortními předpisy.

K předložené žádosti vydávám

závazné stanovisko

České republiky – Ministerstva obrany, jejímž jménem jedná na základě pověření ministra obrany ze dne 11. září 2015 a ve smyslu § 7, odst. 2 zákona č. 219/2000 Sb. vedoucí oddělení ochrany územních zájmů Pardubice, Odboru ochrany územních zájmů, Sekce ekonomické a majetkové, Bc. Pavla Hromádková, se sídlem Teplého 1899, 530 02 Pardubice.

Realizace akce se povoluje za předpokladu dodržení údajů v předložené dokumentaci a respektování níže uvedených podmínek, které požadují zahrnout do výrokové části rozhodnutí.

Stanovisko je platné dva roky za předpokladu, že nedojde ke změnám v hlavních parametrech stavby. Nebude-li stavba v termínu zahájena, musí být požádáno o nové rozhodnutí (včetně nového předložení projektové dokumentace) nejméně 60 dnů před ukončením platnosti.

Stanovisko platí současně pro všechny další stupně projektu i pro veškeré další řízení (vodoprávní, veřejnoprávní apod.). Na jeho základě lze vydat územní rozhodnutí i vodohospodářské rozhodnutí, případně i pro zjednodušené územní řízení nebo stavební povolení. Investor (projektant) má právo k jeho rozmnožení a použití pro všechny potřebné účely, je však povinen předat ho v opise všem dalším složkám, které budou na akci spoluúčastné, aby se zabránilo zbytečnému projednávání.

Toto závazné stanovisko není souhlasem vlastníka pozemků a nemovitostí ve vlastnictví ČR-MO s výše uvedenou akcí dle § 85 a § 109 zákona č. 183/2006 Sb., ve znění pozdějších předpisů. V případě, že jsou navrhovanou stavbou (rekonstrukcí, ...) dotčena jakákoliv

vlastnická práva k nemovitostem ve vlastnictví ČR, ke kterým má Ministerstvo obrany příslušnost hospodaření, kontaktujte v souladu s vlastnickým právem na listu vlastnictví Agenturu hospodaření s nemovitým majetkem MO, Oddělení územní správy nemovitého majetku Pardubice, Teplého 1899, 530 02 Pardubice.

Podmínky:

1. Před zahájením akce požadují zaslat přesný termín realizace stavby a dopravního omezení na Agenturu logistiky Regionální středisko vojenské dopravy Olomouc, ul. Dobrovského 6, 779 00 Olomouc (kontaktní osoba - prap. David Regmund - tel. č. 973 401 554 nebo 724 006 068).
2. Bude-li povolení stavby vedeno dle § 117 stavebního zákona v platném znění, je nezbytné, aby vydání certifikátu autorizovaného inspektora bylo provedeno na základě závazného stanoviska Ministerstva obrany, neboť se daná akce nachází v území vymezeném MO v souladu s § 175 stavebního zákona.

V řešeném území se nenachází vojenské inženýrské sítě.

Bc. Pavla HROMÁDKOVÁ
vedoucí Oddělení ochrany územních zájmů Pardubice

Vyřizuje: Ing. Barbora Štroufová, tel. 973 321 587

Při další případné korespondenci, týkající se uvedené věci, uveďte naši výše uvedenou spisovou značku.



MĚSTO DAČICE

MĚSTSKÝ ÚŘAD DAČICE - ODBOR SPRÁVY MAJETKU

KRAJÍŘOVA 27, 380 13 DAČICE I

DS - D

WAY project s.r.o.

Jarošovská čp. č.p.1126
377 01 Jindřichův Hradec

Váš dopis zn.:

Ze dne: 19.01.2017

Naše čj.: OSM/1663-17

Spis. značka: 726-2016/NOMO/147

Vyřizuje: Bc. Monika Nováková

Telefon 384401227

E-mail: majetek@dacice.cz

Datum: 13.02.2017

Žádost o vyjádření k existenci podzem. vedení : Výstavba cyklostezek v k.ú. Dačice a Bílkov (332)

Lokalita: obec a k.ú. Dačice

Na základě předložené žádosti konstatujeme, že město Dačice je v uvedeném zájmovém území vlastníkem podzemních vedení:

- **vodovodního a kanalizačního řadu:** vyjádření k vedení vodovodního a kanalizačního řadu vydá na základě žádosti provozovatel – ČEVAK a.s.
- **veřejné osvětlení:** vyjádření k vedení veřejného osvětlení vydá na základě žádosti provozovatel – Technické služby Dačice s.r.o.

Toto vyjádření slouží pouze jako podklad k existenci sítí a nenahrazuje vyjádření ke stavbě.

S pozdravem.

.....
Bc. Monika Nováková
Vedoucí odboru

Počet listů tohoto dopisu: 1

Počet příloh: 0

Počet listů příloh/y: 0

Spojovatelka	Fax	E-mail	Bankovní spojení	IČO / DIČ	Úřed. hodiny
384 401 211	384 401 236	meu@dacice.cz	ČS, a. s., Jindřichův Hradec	00246476	Po, St 8 ⁰⁰ -17 ⁰⁰
384 401 210	384 401 235	e-podatelna@dacice.cz	č. ú. 0603143369/0800	CZ00246476	Pá 8 ⁰⁰ -14 ⁰⁰



Technické služby
Dačice s.r.o.

U Stadionu 50/V, 380 01 Dačice
www.tsdacice.cz

WAY project s.r.o.
projektování dopravních staveb
Jarošovská 1126/II
377 02 Jindřichův Hradec

Věc: Žádost o vyjádření k existenci podzemních vedení
Stavba: „Výstavba cyklostezek v k.ú. Dačice a Bílkov“

V uvedeném zájmovém území u trasy č. 3 se nachází v zemi zařízení v naší správě. Jedná se o kabel veřejného osvětlení. Před začátkem zemních prací nutné vytýčení. V polohopisu značen tučně a hlavně orientačně. Jinak proti provedení stavby nemáme připomínek.

V Dačicích 21. 2. 2017

Zdeněk Riedling
Technické služby Dačice s.r.o

STÁTNÍ POZEMKOVÝ ÚŘAD

Sídlo: Husinecká 1024/11a, 130 00 Praha 3 – Žižkov, IČO: 01312774, DIČ: CZ 01312774
Odbor vodohospodářských staveb

Váš dopis zn.:

Ze dne: 19. 1. 2017

Naše zn.: 033506/2017

Spisová zn.:

Vyřizuje: Peter Krojer, DiS.

Tel.: 606 673 758

ID DS: z49per3

E-mail: p.krojer@spucr.cz

Datum: 8. 3. 2017

WAY project s.r.o.

projektování dopravních staveb

Jarošovská 1126/II

Jindřichův Hradec 377 01

VIJÁDRĚNÍ K EXISTENCI PODZEMNÍCH SÍTÍ

**- AKCE „VÝSTAVBA CYKLOSTEZEK V K.Ú. DAČICE A BÍLKOV – TRASA 3,
DAČICE – ZAHRÁDKÁŘSKÁ KOLONIE TOUŽÍN - ZMĚNA“**

Dopisem ze dne 19.1.2017 jste nás požádali o vyjádření k existenci podzemních vedení v rámci akce „Výstavba cyklostezek v k.ú. Dačice a Bílkov – trasa 3, dačice – zahrádkářská kolonie Toužín - změna“ situované na pozemcích v k.ú. Dačice a Bílkov, jejímž investorem je Město Dačice .

Na základě předložené situace stavby DUR a DSP Vám sdělujeme, že v zájmovém území stavby se nenachází vodní dílo - hlavní odvodňovací zařízení (HOZ) v příslušnosti hospodařit Státního pozemkového úřadu.

Pro informaci sdělujeme, že dle nám dostupných podkladů se v zájmovém území stavby může nacházet podrobné odvodňovací zařízení (POZ) z roku 1987. Tyto údaje o POZ (investicích do půdy za účelem zlepšení půdní úrodnosti) jsou neaktualizovanými historickými daty, která pořídila Zemědělská vodohospodářská správa digitalizací analogových map 1 : 10 000. Vzhledem k tomu, že neexistuje evidence meliorací (odvodnění a závlah) a jejich následných změn (zrušení, rozšíření) od doby pořízení těchto dat (zákresy do map provedeny v 90. letech, jejich následná digitalizace proběhla přibližně v letech 2003-2007), nemusí proto tato data odpovídat skutečnému rozsahu meliorací na jednotlivých pozemcích. Údaje jsou k dispozici ke stažení na Portálu farmáře: (<http://eagri.cz/public/web/mze/farmar/LPIS/data-melioraci/>) ve formátu shp a jsou také zobrazeny v LPIS/Životní prostředí/Nitrátová směrnice/Uložení hnojiv – detail/Meliorace.

Toto vyjádření je vydáno za SPÚ, odbor správy vodohospodářských děl z titulu vlastníka technické infrastruktury (staveb k vodohospodářským melioracím) a platí dva roky ode dne vydání.

Stavbou jsou dotčeny pozemky v příslušnosti hospodaření SPÚ, dotčení pozemků v souvislosti s jejich trvalým nebo dočasným zábohem je řešeno s příslušným KPÚ pro Jihočeský kraj.

S pozdravem



STÁTNÍ POZEMKOVÝ ÚŘAD
Husinecká 1024/11a
130 00 Praha 3

28

Ing. Michaela Kašpírková
zástupce ředitele odboru vodohospodářských staveb
Státního pozemkového úřadu