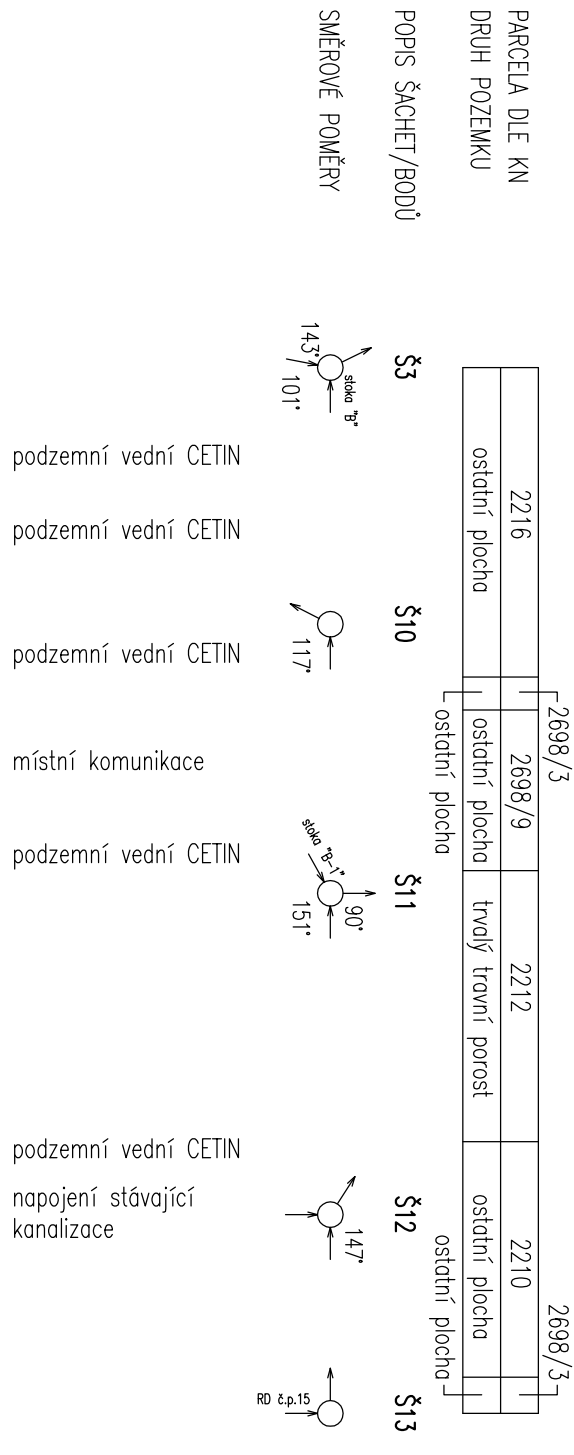


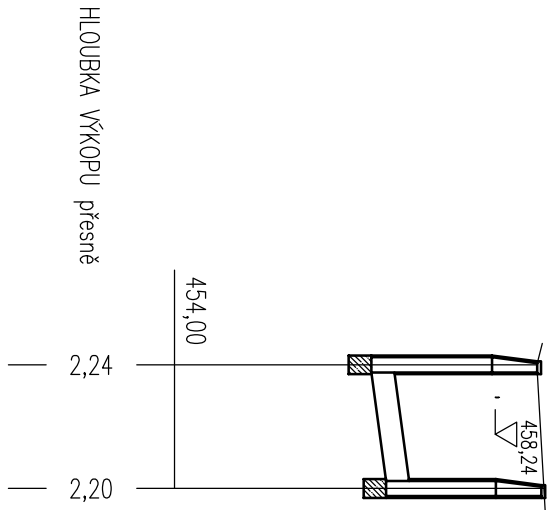
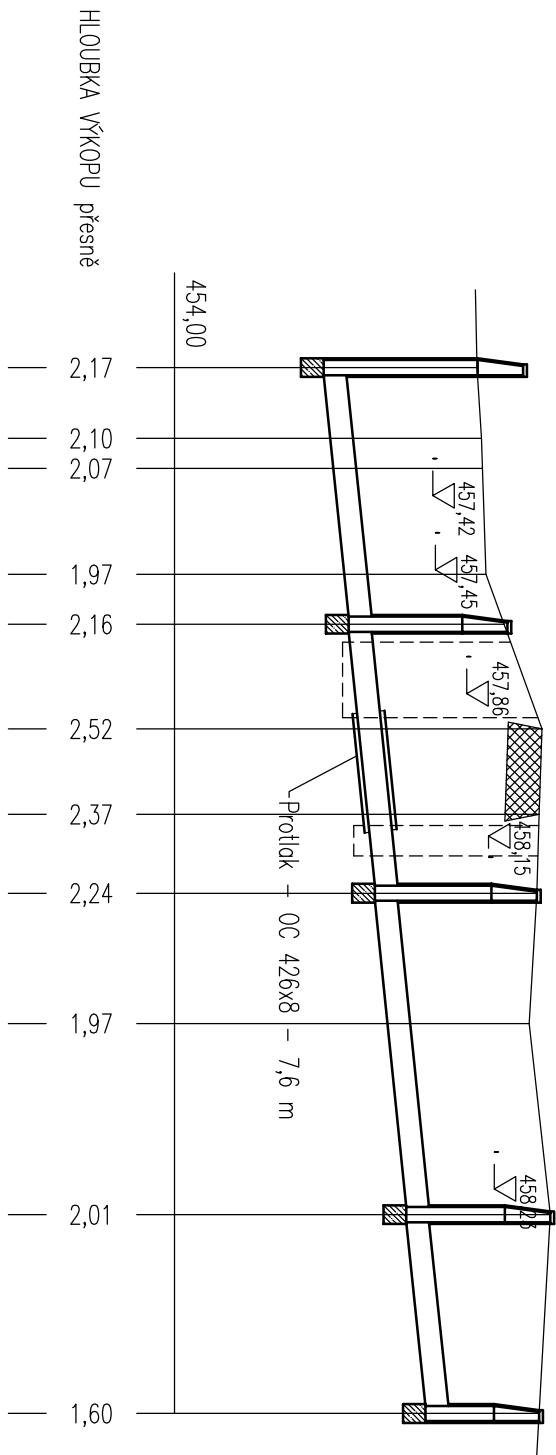
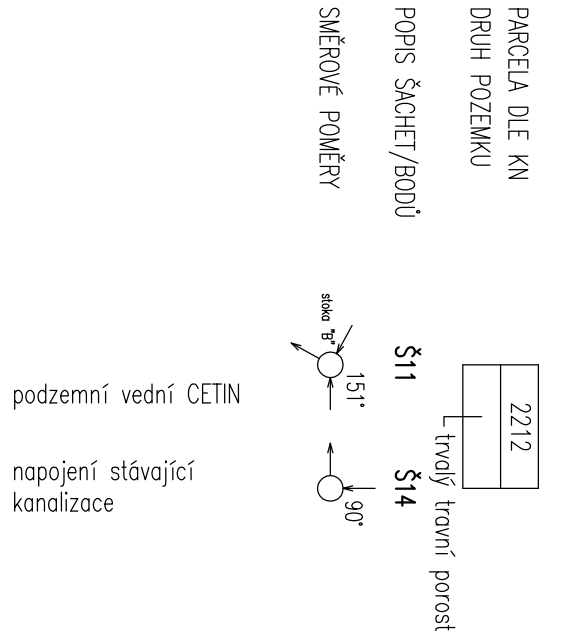
### PODÉLNÝ PROFIL STOKA "B"

M : 100/500



### PODÉLNÝ PROFIL STOKA "B-1"

M : 100/500



KÓTA UPRAVENÉHO TERÉNU	
NIVELETA POTRUBÍ	KÓTA TERÉNU
STANIČENÍ V km,m	0,00
MATERIÁL – DĚLKA(m)	458,00 — 455,97 —
SKLON(%) NA DĚLKU(m)	4,65 — 458,06 — 456,06 —
QK(l/s) PŘI vk(m/s)	6,70 — 458,07 — 456,10 —
Qsk(l/s) PŘI vsk(m/s)	13,70 — 458,12 — 456,25 —
	17,00 — 458,36 — 456,30 —
	23,90 — 458,86 — 456,44 —
	29,55 — 458,82 — 456,55 —
	34,75 — 458,79 — 456,65 —
	43,40 — 458,69 — 456,82 —
	56,00 — 458,97 — 457,06 —
	69,20

PP plné žebro 335/300 SN12 – 69,20 m
2,0% – 69,20 m
195 l/s – 2,77 m/s

KÓTA UPRAVENÉHO TERÉNU

NIVELETA POTRUBÍ

KÓTA TERÉNU

STANIČENÍ V km,m

MATERIÁL – DÉLKA(m)  
SKLON(%) NA DÉLKU(m)  
Qk(l/s) PŘI vk(m/s)

PP plně žebro 335/300 SN12 – 8,20 m  
2,7% – 8,20 m  
227,8 l/s – 3,23 m/s

0,00 458,79 — 456,65 —  
8,20 458,90 — 456,80 —

## UPOZORNĚNÍ

1. HRANICE PARCEL JSOU PŘEKRESLENY Z MAPY KATASTRU NEMOVITOSTI M 1: 2880. NELZE POUŽÍT K VYTÝČENÍ HRANIC POZEMKU.
2. ZÁKRES PODZEMNÍCH INŽENÝRSKÝCH SÍTÍ JE PROVEDEN Z PODKLADŮ SPRÁVCŮ SÍTÍ. NESLOUŽÍ JAKO VYTÝČOVACÍ PODKLAD. PŘED ZAHAJENÍM ZEMNÍCH PRÁČÍ JE NUTNÉ PROVEST SPRÁVCI SÍTĚ VYTÝČENÍ A VYHLEDÁNÍ PRŮBĚHU SÍTĚ DETEKTOREM.

VYPRACOVAN R. SKAPA INVESTOR : Město Dačice Krajčova 27/I, 380 13 Dačice AKCE :	ZODPOVĚDNÝ PROJEKTANT ING. Z. HEJTMAN  Ing. Zdeněk Hejtmán Polického n. m. 3/I 380 01 Dačice IČO : 102 91 121
OBLIKT : DOKUMENTACE OBJEKTŮ A TECHNICKÝ A TECHNOLOGICKÝCH ZARIŽENÍ OBSAH : PODELNÝ PROFIL STOKA "B", "B-1"	DATUM : 08-2017 MĚŘÍTKO : 1:500/100 FORMÁT : 2x A4 ZK. Č. : 38/2017 Č. VÝKRESU : 4 ČÁST : D Č. KOPIE :