


Legenda:



Hranice řešeného území - hranice staveniště

Bouraný objekt mateřské školy - zastavěná plocha 1.563 m²

Bourané vedlejší objekty stavby - terasy, představená schodiště - plocha 210,5 m²

Bourané chodníky a zpevněné plochy se živičným povrchem - plocha 479 m²

Bourané okapové chodníky kryté betonovou mazaninou - plocha 101,7 m²

Zelená plošná kácená - strední zelená (kere) - plocha 111 m²

Zelen káčená - strední zelen (samostatné s

Bourané oplocení - drátěné pletivo v rámu na betonové podezdívce

NTL plynovod ve správě E.ON Servisní, s.r.o.

Podzemní vedení NN ve správě E.ON Servisní, s.r.o.

Podzemní vedení VN ve správě E.ON Servisní, s.r.o.

Jednotná kanalizace ve správě CEVAK a.s.

Vodovod ve správě ČEVAK a.s.

Stávající podzemní kabel ve správě O2 Czech Republic a.s.

Zeleznice Telić - Slavonske

Predpokladaná trasa zemní části vnitřních rozvodů splaškové kanalizace;

Predpokladaná trasa zemní části vnitřních rozvodů dešťové kanalizace,

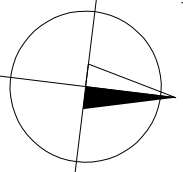
Предпокладана траса земни части розводу венковинно осветлени (4x10 АРК)

Predpokladana trasa zemni casti vlnitnich rozvodu NN

Slaboprout / X25 CYKY

Pozn.


které by stavbou mohly být dotčeny příslušnými správci.




0,000 = 471,700

Dokumentace bouracích prací

Index změny	Popis změny	Datum	Provedl

Vedúci projektant:	Ing. arch. Miloslav Dvořák	
Vypracoval:	Ing. arch. Eva Komendová	
Investor:	Město Dačice, Krajiřova 27, 380 01 Dačice	



DELTA
projekt

Projektant:
DELTA projekt s.r.o.,
Antonínská 5
38001 Dačice
IČ: 297 89 159
DIČ: CZ2310159

www.deltaprojekt.cz

Akce:	MŠ Za Lávkami, Dačice		kopie:
	Zak. č.:	U/04/2015	
	Datum:	2015-06	
	Stupeň:	DBP	

Část:	Místo:	Dačice	Výkres:
	Okras:	J. Hradeč	
	Počet A4:	4	
Obsah:	Měřiko:	1:500	C3
Koordinální situační výkres			